

PLAN ODNOWY MIEJSCOWOŚCI

Sołectwo Pustyny

na lata 2010-2015



SPIS TREŚCI

SPIS TREŚCI	1
1. PRZESŁANKI OPRACOWANIA PLANU ROZWOJU MIEJSCOWOŚCI	2
2. CHARAKTERYSTYKA MIEJSCOWOŚCI, W KTÓREJ BĘDZIE REALIZOWANA OPERACJA	3
2.1. Położenie miejscowości przynależność administracyjna.....	3
2.2. Gleby	5
2.1. Klimat.....	5
2.2. Sytuacja demograficzna, powierzchnia	6
2.3. Historia.....	10
2.4. Określenie przestrzennej struktury miejscowości	10
3. INWENTARYZACJA ZASOBÓW MIEJSCOWOŚCI	12
3.1. Zasoby przyrodnicze.....	12
3.2. Dziedzictwo kulturowe	12
3.3. Obiekty i tereny	12
3.4. Infrastruktura społeczna	12
3.5. Infrastruktura techniczna.....	13
3.6. Gospodarka i rolnictwo	14
3.7. Kapitał społeczny i ludzki	17
4. ANALIZA SWOT	18
5. WIZJA ROZWOJU MIEJSCOWOŚCI	19
6. PLAN DŁUGOTERMINOWY	20
6.1. Priorytety:.....	20
6.2. Miejsca o szczególnym znaczeniu do zaspokajania potrzeb mieszkańców:	20
6.3. Cele	21
6.4. Wykaz i harmonogram realizacji zadań na okres 2010-2015	26
7. ZARZĄDZANIE	28
7.1. Wdrażanie.....	28
7.2. Instrumenty realizacji	29
7.3. Sposoby monitorowania, oceny i komunikacji społecznej	29
7.3.1. System monitorowania planu rozwoju.....	29
7.3.2. Monitoring rzeczowy	30
7.3.3. Monitoring finansowy.....	30
7.3.4. Sposoby oceny planu rozwoju	31
7.3.5. Sposoby inicjowania współpracy pomiędzy sektorem publicznym, prywatnym i organizacjami pozarządowymi	31
7.3.6. Uspołecznienie procesu planowania i realizacji.....	31
8. SPIS ILUSTRACJI	32

1. Przesłanki opracowania planu rozwoju miejscowości

Opracowanie Planu Odnowy Miejscowości to wyzwanie, przed którym stanęły właściwie wszystkie aktywne społeczności lokalne zaangażowane w działania rozwojowe podejmowane na terenie ich małych ojczyzn.

Opracowanie, a następnie wdrożenie planu rozwoju wiąże się z określonymi korzyściami dla społeczności lokalnej:

- aktywizacja społeczności lokalnej – wzrost tożsamości z miejscem zamieszkania i stopnia integracji mieszkańców wokół działania na rzecz własnego środowiska - miejscowości;
- możliwość korzystania z funduszy strukturalnych i innych zewnętrznych źródeł finansowania działań rozwojowych;
- zdynamizowanie rozwoju społeczno-gospodarczego miejscowości, dzięki pojawiającym się nowym możliwościom podejmowania działań rozwojowych;
- wzrost atrakcyjności życia społeczno-kulturalnego;
- wyższy stopień przygotowania miejscowości do pełnienia nowych funkcji;
- wdrażanie pozytywnych zmian akceptowanych przez mieszkańców;
- wzrost wartości majątku komunalnego;
- stworzenie lokalnego forum wymiany informacji i doświadczeń.

Dokument Planu Odnowy Miejscowości - Sołectwo Pustyny na lata 2010-2015 został opracowany na podstawie wyników pracy oraz spotkań konsultacyjnych zespołu roboczego, który tworzyli mieszkańcy oraz pracownicy Urzędu Gminy Krościenko Wyżne.
Koordynatorem prac nad planem był Pan Stanisław Śliwiński.

Konsultanci RES Management S.C.:

Tomasz Bartnicki	– główny moderator i konsultant
Paweł Mentelski	– konsultant
Maciej Jednakiewicz	– konsultant

2. Charakterystyka miejscowości, w której będzie realizowana operacja

2.1. Położenie miejscowości przynależność administracyjna

Administracyjnie sołectwo Pustyny leży w województwie podkarpackim, w powiecie krośnieńskim, w gminie Krościenko Wyżne. Gminę Krościenko Wyżne tworzy jedna miejscowość, podzielona na dwa sołectwa – Krościenko Wyżne i Pustyny.

Położenie geograficzne sołectwa Pustyny wyznaczają współrzędne 49°39'31" szerokości geograficznej północnej i 21°50'02" długości geograficznej wschodniej.

Lokalizację sołectwa Pustyny na tle kraju przedstawia poniżej zamieszczona mapa.

Mapa 1. Położenie sołectwa Pustyny na mapie Polski



Źródło: <http://wazy.republika.pl/polozenie.html>

Sołectwo Pustyny położone jest w Kotlinie Krośnieńskiej będącej środkową częścią regionu Doły Jasielsko - Sanockie, które z kolei stanowią część mezo - regionu Pogórza. Sam Region Pogórza umiejscowiony jest w obrębie makroregionu Karpat Zachodnich. Pustyny sąsiadują z następującymi miejscowościami: sołectwo Krościenko Wyżne, Zalesie, Targowiska, Iskrzynia, Haczów.

Plan sołectwa Pustyny przedstawia poniżej zamieszczony rysunek.

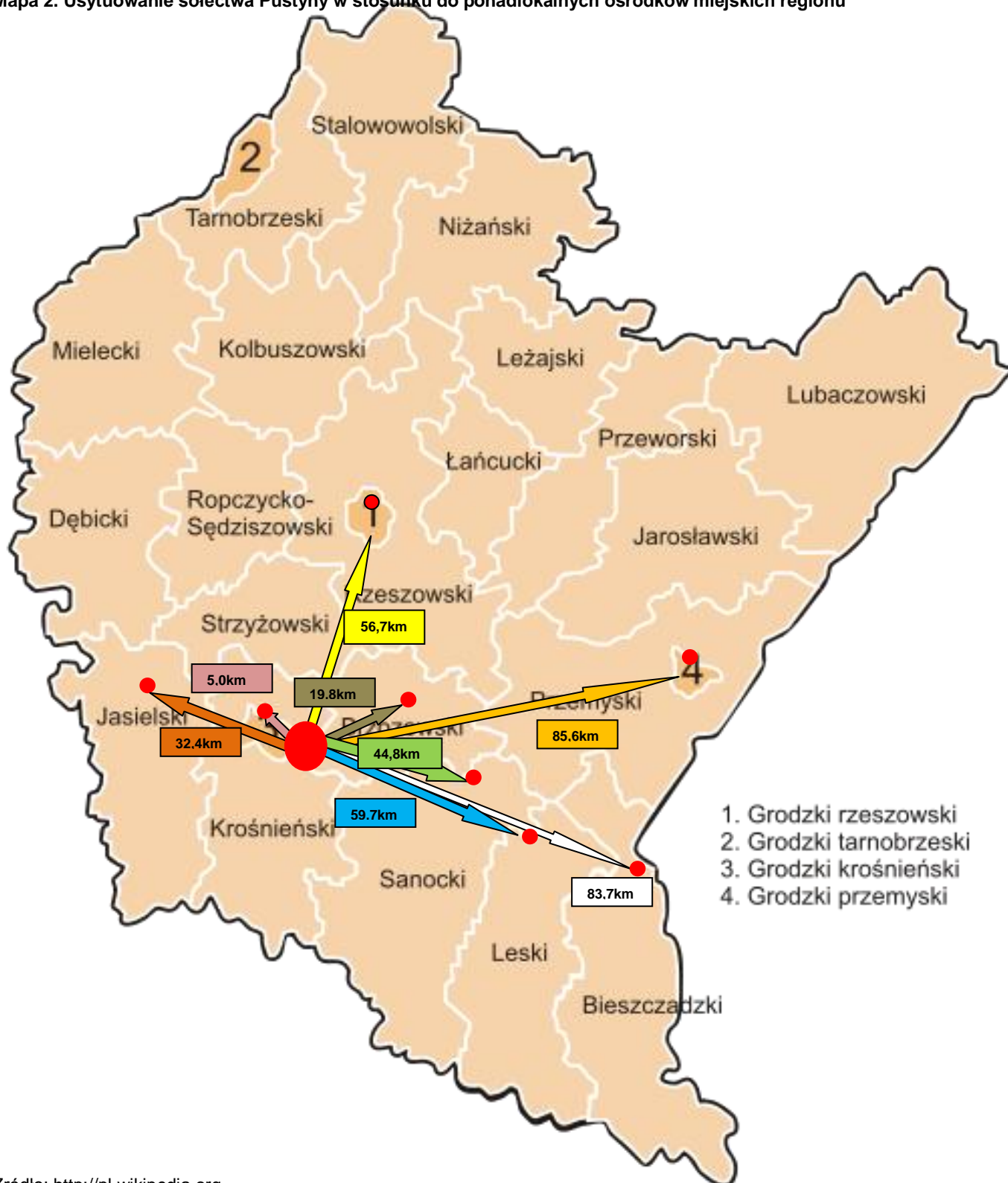
Rysunek 1. Plan sołectwa Pustyny



Źródło: <http://wazy.republika.pl/polozenie.html>

Sołectwo Pustyny leży stosunkowo niedaleko od przejścia granicznego ze Słowacją w Barwinku (ok. 35km). Sołectwo usytuowane jest w niedużej odległości od następujących miast – siedzib powiatów ziemskich: Sanok (44,8km), Lesko (59,7km) oraz Ustrzyki Dolne (83,7km). Przybliżona odległość od innych ważnych ośrodków regionu wynosi: blisko 85,6km od Przemyśla, 5km od Krosna, 32,4km od Jasła oraz 56,7km od stolicy województwa Rzeszowa. Odległość sołectwa od ważniejszych ośrodków gospodarczych – większych miast w regionie przedstawia poniżej zamieszczona mapa.

Mapa 2. Usytuowanie sołectwa Pustyny w stosunku do ponadlokalnych ośrodków miejskich regionu



Źródło: <http://pl.wikipedia.org>

2.2. Gleby

Na terenie sołectwa Pustyny gleby należą do gleb biellicowych i pseudo biellicowych oraz brunatnych kwaśnych i wylugowanych. Występują też gleby dobre, średnio dobre i średnie klasy III i IV użytków rolnych o głębokim, dobrze wykształconym poziomie próchnicznym.

Poziom wody gruntowej występuje na głębokości od 40cm do 250cm. W części północno-zachodniej wody gruntowe występują na głębokości od 100cm do 800cm.

Wody głębne to głównie wody zbiornika czwartorzędowego oraz trzeciorzędowego – szczelinowe i szczelinowo-porowe. Cały teren Pustyn objęty jest strefą obszaru najwyższej ochrony /ONO/.

2.3. Klimat

Położenie sołectwa w obrębie Dołów Jasielsko - Sanockich oraz jej ukształtowanie wpływają na zróżnicowanie warunków klimatu lokalnego. Korzystne warunki klimatyczne występują tu w obrębie wyniesień terenu, zwłaszcza o ekspozycji południowej, wschodniej i zachodniej - dobre nasłonecznienie, dobre przewietrzanie, korzystne warunki termiczne i wilgotnościowe. Mniej korzystne warunki klimatyczne występują na zacienionych stokach północnych /zwłaszcza w zimie/ wyższa wilgotność względna, przymrozki, większa częstotliwość mgieł. Niekorzystne warunki klimatyczne występują w wąskich dolinkach - inwersje temperatury, stagnacja wychłodzonego powietrza - oraz na stromych stokach północnych lub o ekspozycji zbliżonej do północnej. Sołectwo Pustyny znajduje się w zasięgu ciepłych i suchych wiatrów rymanowskich, wiejących w jesieni i zimie z S W i SE. Są to wiatry o charakterze fenowym powodujące zmiany termiczne i wilgotnościowe. Wyróżnia się dwa piętra klimatyczne: umiarkowanie ciepłe, którego średnia temperatura waha się w granicach od 6° do 8°C oraz umiarkowanie chłodne, charakteryzujące się średnimi wieloletnimi temperaturami powietrza od 4° do 6°C. Te dwa piętra należą do pluwialnego typu klimatu. Zimą średnia temperatura spada od -3° do -4°C, natomiast średnia temperatura lipca waha się od 17° do 18°C. Wiatry wykazują stosunkowo małą siłę. Najczęściej występują dość umiarkowanie o sile 5-10 m/s, przeważnie z kierunków południowo - zachodniego i południowego. Jesienią przeważają wiatry z kierunku wschodniego i północno-wschodniego, natomiast miesiące: czerwiec, lipiec, sierpień wykazują przewagę wiatrów zachodnich. Coraz częściej występują ostatnio wiatry o prędkościach powyżej 10 m/s wyrządzając duże szkody w drzewostanach, sieci elektrycznej i w zabudowaniach.

Przeciętna roczna ilość opadów wynosi od 750 do 800mm. Ich harmonogram w ciągu jednego roku stanowi dużą nierównomierność, gdyż stosunkowo największa ilość opadów przypada w okresie letnim (250 - 400mm), a najmniejsza w zimie (80 - 180mm). Okres trwania pokrywy śnieżnej kształtuje się w granicach od 60 do 150 dni. Szata śnieżna pojawia się najczęściej w drugiej połowie listopada lub na początku grudnia, natomiast jej zanik ma miejsce na przełomie marca i kwietnia. Osobliwości klimatyczne sołectwa Pustyny wynikają z położenia geograficznego, rzeźby, ekspozycji i nachylenia stoków.

Należą do nich:

- wyższe temperatury w jesieni niż na wiosnę,
- okresy nagłych odwilży w sezonie jesienno - zimowym,
- okresy mroźnej, słonecznej pogody w sezonie zimowo - wiosennym,
- silne spadki temperatury w dolinach i obniżeniach śródgórskich /inwersje/ temperatury, często w sezonie zimowo - wiosennym,
- znaczne kontrasty termiczne na stokach w zależności od ekspozycji,
- duże prędkości wiatru w wyższych partiach gór,

- wiatry fenowe,
- obfite opady późną wiosną i wczesnym latem,
- długotrwałość opadów,
- silne gołoledzi.

Z punktu widzenia rekreacji i turystyki cechy pogody pozwalają na wskazanie najkorzystniejszych sezonów w ciągu roku. Są to: zima, wczesna wiosna, koniec lata i początek jesieni.

2.4. Sytuacja demograficzna, powierzchnia

Ogólna powierzchnia sołectwa Pustyny wynosi 320 ha. Według Danych Urzędu Gminy w Pustynach na koniec grudnia 2009 roku sołectwo zamieszkiwało 1119 mieszkańców.

Poniżej zamieszczone dane obejmujące lata 2004-2009 zostały przedstawione na podstawie informacji podanych przez Główny Urząd Statystyczny i Urząd Statystyczny w Rzeszowie i dotyczą gminy Krościenko Wyżne.

Według stanu podanego na koniec 2009 roku gminę Krościenko Wyżne zamieszkiwało wówczas 5 305 osób na powierzchni 16km², z czego 2589 stanowili mężczyźni, natomiast 2716 kobiety. Średnia gęstość zaludnienia na koniec 2009 w sołectwie Pustyny wyniosła blisko 350 osób na km², a w gminie Krościenko Wyżne wyniosła 327 osób na km². Wskaźnik ten w powiecie krośnieńskim, do którego administracyjnie należy gmina, wyniósł 120 osób na km². Zatem w porównaniu z gminą i powiatem wskaźnik gęstości zaludnienia w sołectwie Pustyny w 2009 roku kształtował się na poziomie wyższym niż wyżej wymienione.

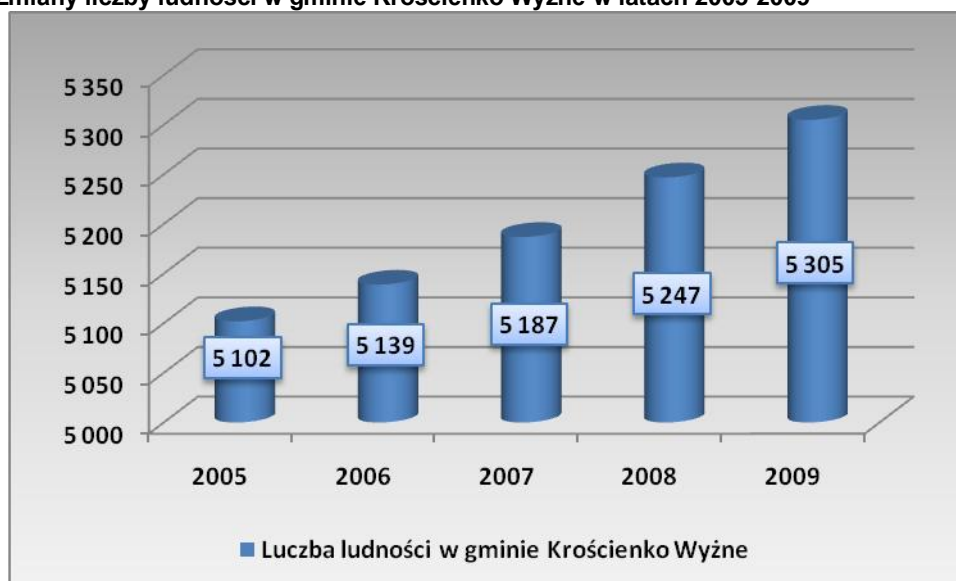
Zmiany w liczbie ludności zamieszkałej w gminie Krościenko Wyżne w latach 2005–2009 przedstawia poniższa tabela i obrazuje wykres.

Tabela 1. Liczba ludności w poszczególnych latach na dzień 31.12 każdego roku [osoby]

Wyszczególnienie	Jednostka miary	2005	2006	2007	2008	2009
Ogółem	osoba	5 102	5 139	5 187	5 247	5 305
Mężczyźni	osoba	2 484	2 494	2 526	2 564	2 589
Kobiety	osoba	2 618	2 645	2 661	2 683	2 716

Źródło: dane GUS, bank danych regionalnych

Wykres 1. Zmiany liczby ludności w gminie Krościenko Wyżne w latach 2005-2009



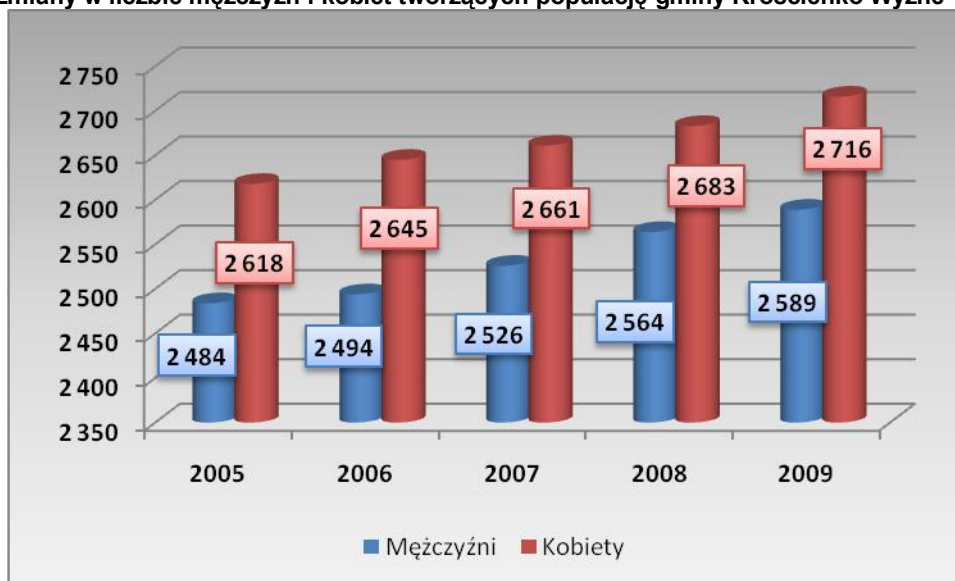
Źródło: dane GUS, bank danych regionalnych

Powyższe dane wskazują, iż analizowany okres charakteryzował się stałym wzrostem liczby ludności zamieszkującej analizowaną gminę. W 2009 roku liczba ludności w gminie była wyższa o blisko 4% od notowanej w 2005 roku.

Ważnym krokiem w analizie potencjału ludzkiego danego obszaru jest analiza struktury ludności ze względu na takie podstawowe zmienne jak płeć i wiek. Kobiety stanowią w Polsce ponad 52% ogółu ludności. Generalnie na 100 mężczyzn w kraju przypada 107 kobiet, przy czym proporcje płci są bardziej wyrównane na obszarach wiejskich. Współczynnik ten bardzo mocno zmienia się w zależności od wieku – wśród osób w wieku 0-40 lat występuje liczebna przewaga mężczyzn, natomiast w grupie osób powyżej 40 roku życia liczebnie przeważają kobiety, przy czym w najstarszych rocznikach (65 lat i więcej) na 100 mężczyzn przypada 167 kobiet.

Poniżej zamieszczony wykres obrazuje zmiany w liczbie mężczyzn i kobiet tworzących populację gminy Krościenko Wyżne. Przez cały analizowany okres, tj. od roku 2005 do 2009 roku, liczba kobiet przewyższała liczbę mężczyzn – tendencja adekwatna do obserwowanej w województwie i kraju. Odsetek kobiet w populacji analizowanej gminy wynosił w 2009 roku ponad 51%, na 100 mężczyzn przypadało tutaj 105 kobiet.

Wykres 2. Zmiany w liczbie mężczyzn i kobiet tworzących populację gminy Krościenko Wyżne



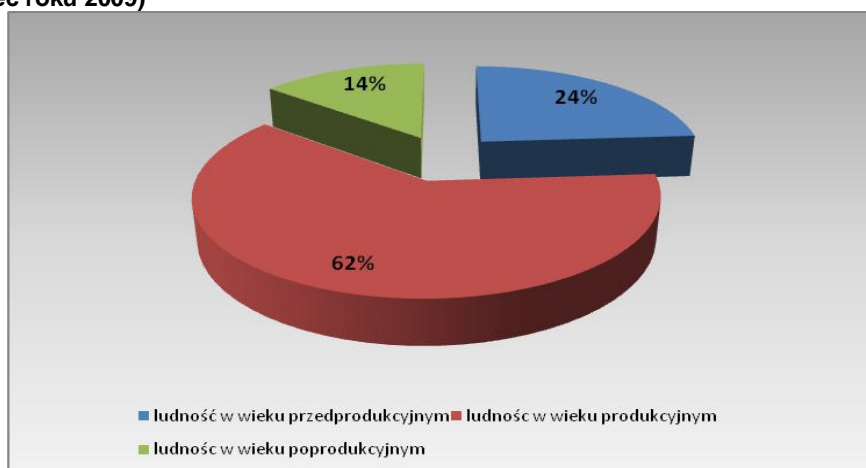
Źródło: dane GUS, bank danych regionalnych

Duże znaczenie ma także analiza struktury ludności według wieku. W analizach demograficznych często stosowany jest podział ludności według ekonomicznych grup wieku, czyli na ludność w wieku produkcyjnym (18 – 59 lat dla kobiet i 18-64 lata dla mężczyzn), przedprodukcyjnym (0-17 lat) i poprodukcyjnym (powyżej 59/64 roku życia). Ludność w wieku 0-17 lat i powyżej 59/64 roku życia tworzy razem grupę ludności w wieku nieprodukcyjnym.

Skutki przemian demograficznych są bardzo wyraźne, jeśli analizuje się udział osób w wieku przedprodukcyjnym w ogólnej liczbie ludności. Na początku lat 90-tych odsetek ten wynosił w Polsce prawie 30%, ostatnie dane z 2008 roku wykazują spadek do poziomu 19,3%.

Na tym tle udział ludności w wieku 0-17 w analizowanej gminie w 2009 prezentuje się korzystnie i wynosi 24,0%. Udział ludności w wieku produkcyjnym w w/w strukturze stanowi 62%, natomiast ludność w wieku poprodukcyjnym to 14,0% badanej populacji. Zamieszczony poniżej wykres przedstawia strukturę mieszkańców gminy Krościenko Wyżne według ekonomicznych grup wieku na przestrzeni pięciu lat, wykres natomiast odnosi się do ostatniego roku sprawozdawczego.

Wykres 3. Struktura mieszkańców gminy Krościenko Wyżne według ekonomicznych grup wieku (stan na koniec roku 2009)



Źródło: dane GUS, bank danych regionalnych

Ważnym wskaźnikiem jest wskaźnik obciążenia demograficznego, czyli liczba osób w wieku nieprodukcyjnym przypadająca na 100 osób w wieku produkcyjnym. W Polsce w 2008 roku na 100 osób w wieku zdolności do pracy przypadało 55,1 osób w wieku nieprodukcyjnym. W gminie Krościenko Wyżne proporcja ta wynosi 63,5 osób. Powyższa rozbieżność wynika z wyższego odsetka najmłodszej z ekonomicznych grup wieku. Podsumowując można stwierdzić zatem, że struktura ludności w analizowanej gminie wypada korzystnie na tle kraju.

Saldo migracji wewnętrznej dla gminy Krościenko Wyżne, do której administracyjnie należy sołectwo Pustyny, w analizowanym okresie od 2005 do 2008 roku charakteryzowały wartości dodatnie (liczba zameldowań przewyższała liczbę wymeldowań).

Rynek pracy

Podstawowym problemem społecznym Gminy Krościenko Wyżne, a co za tym idzie tworzących ją sołectw – w tym sołectwa Pustyny – jest bezrobocie, a zwłaszcza brak perspektyw zatrudnienia dla młodych ludzi z roczników wyżu demograficznego lat osiemdziesiątych, wchodzących w wiek produkcyjny. Stopniowo rośnie liczba osób trwale bezrobotnych i rodzin utrzymujących się z zasiłków. Sytuacja ta stwarza określone problemy społeczne i sprzyja rosnącej skali wykluczenia i społecznej bezradności. Skutkiem tej sytuacji jest też rosnąca skłonność młodych ludzi do poprawy poziomu wykształcenia, ale przede wszystkim poszukiwanie pracy poza gminą, a nawet poza regionem czy krajem przez najbardziej energiczne osoby o dobrym przygotowaniu zawodowym. Swoisty stały „eksport” takich osób jest zjawiskiem bardzo niekorzystnym dla gminy, w odróżnieniu od krótkotrwałych (1 – 3 letnich) wyjazdów w celach zarobkowych traktowanych jako generowanie środków na samodzielny start. Proporcje pomiędzy wyjazdami na stałe, a takimi „wypadami na zarobek” będą w przyszłości ważnym wskaźnikiem optymizmu społecznego i perspektyw dla młodych ludzi. Trudno jest obecnie ocenić te tendencje, gdyż możliwości atrakcyjnych wyjazdów zarobkowych są zbyt nowe, by oceniać ich skutki.

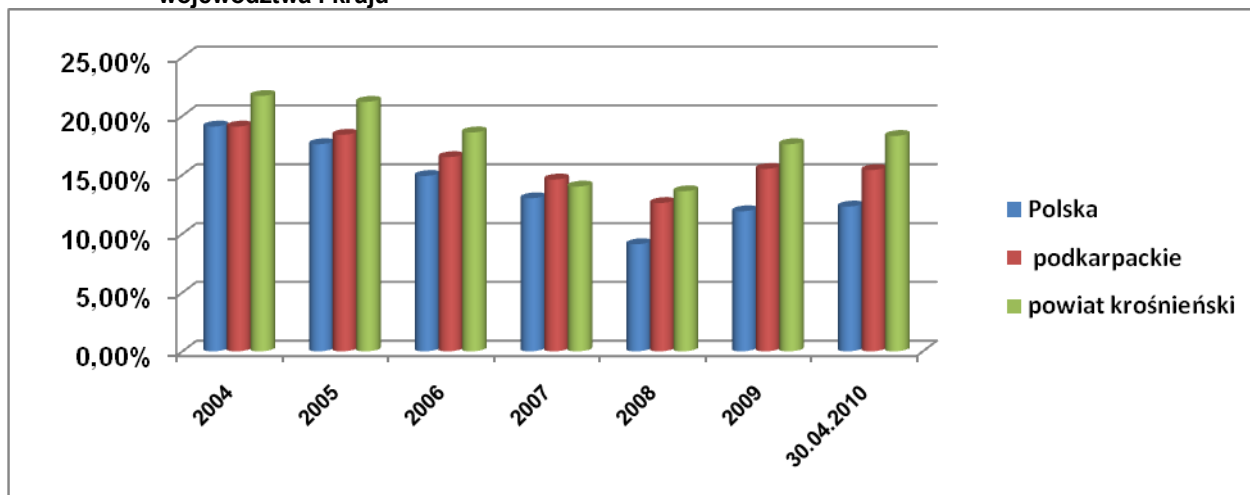
Oficjalne dane zamieszczone w poniższej tabelce i wykresie pokazują wskaźnik bezrobocia w powiecie krośnieńskim w latach 2004-2009 i 30.04.2010r. na tle województwa i kraju.

Tabela 2. Stopa bezrobocia na dzień 31.12.2004-2009 i 30.04.2010 w powiecie krośnieńskim na tle województwa i kraju [%]

Wyszczególnienie	2004	2005	2006	2007	2008	2009	30.04.2010
Polska	19,10%	17,60%	14,90%	13,00%	9,10%	11,90%	12,3%
województwo podkarpackie	19,10%	18,40%	16,50%	14,60%	12,60%	15,50%	15,4%
powiat krośnieński	21,70%	21,20%	18,60%	14,00%	13,60%	17,60%	18,3%

Źródło: Powiatowe Urzędy Pracy, Wojewódzki Urząd Pracy w Rzeszowie

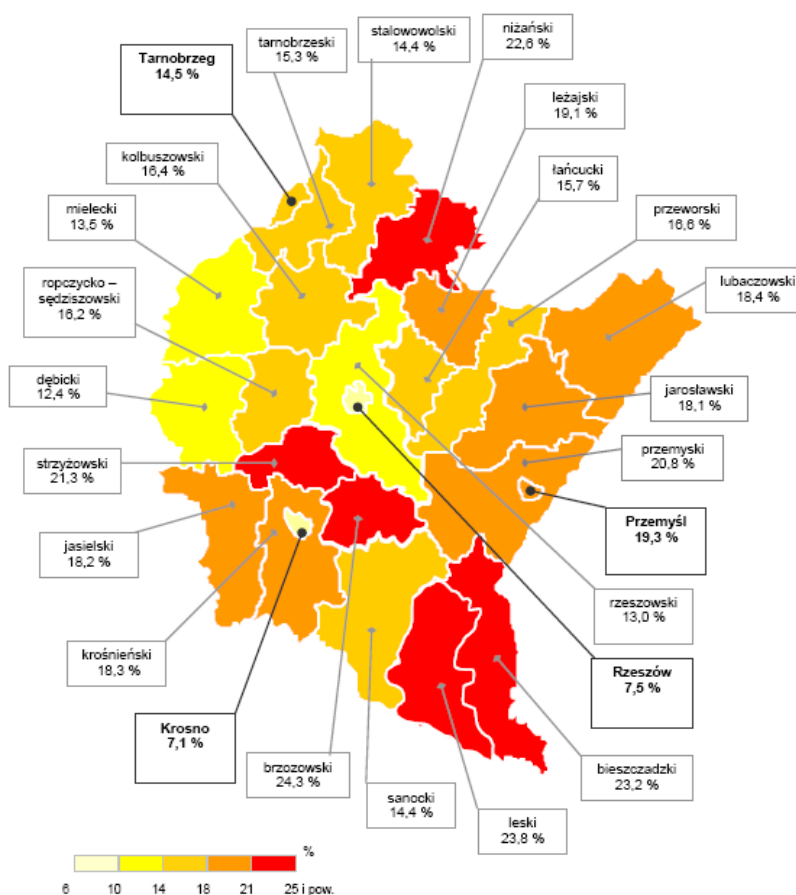
Wykres 4. Stopa bezrobocia na dzień 31.12.2004-2009 i 30.04.2010 w powiecie krośnieńskim na tle województwa i kraju



Źródło: opracowanie własne na podstawie danych zamieszczonych na stronie Powiatowego Urzędu Pracy w Krośnie i Wojewódzkiego Urzędu Pracy w Rzeszowie

Na podstawie powyższych danych można stwierdzić, iż w powiecie krośnieńskim na przestrzeni czterech lat (2004 – 2008) obserwujemy stopniowy spadek liczby osób bezrobotnych, po czym jej wzrost w 2009 i 2010 roku stanowiący skutki kryzysu w Polsce, w Europie i USA.

Mapa 3. Stopa bezrobocia w poszczególnych powiatach woj. podkarpackiego na koniec kwietnia 2010r.



Źródło: <http://www.wup-rzeszow.pl>

W gminie Krościenko Wyżne według danych Powiatowego Urzędu Pracy w Krośnie na koniec maja 2010 roku zarejestrowanych było 296 osób. Strukturę zarejestrowanych bezrobotnych w analizowanej gminie przedstawia poniżej zamieszczona tabela.

Tabela 3. Struktura zarejestrowanych bezrobotnych w gminie Krościenko Wyżne

Struktura zarejestrowanych bezrobotnych			
Wyszczególnienie	Liczba bezrobotnych	Kobiety	Mężczyźni
Gmina Krościenko Wyżne	296	162	134

Zródło: opracowanie własne na podstawie danych zamieszczonych na stronie Powiatowego Urzędu Pracy w Krośnie

Charakterystyczne cechy bezrobocia i rynku pracy to:

- wzrastająca liczba zarejestrowanych bezrobotnych kobiet,
- wzrastająca liczba bezrobotnych bez prawa do zasiłku – problem biedy społecznej,
- wzrastająca liczba bezrobotnych absolwentów szkół, a więc ludzi młodych oraz liczba osób długotrwale pozostających bez pracy.

2.5. Historia

Sołectwo Pustyny swą nazwę wywodzi od słowa „pustynia” lub, co jest bardziej prawdopodobne, od słowa „pustka”- obszar niezamieszkały. Według przekazów, początki osadnictwa w tym przysiółku sięgają XVIII wieku. Znaczne ożywienie osadnicze następuje w połowie XIX wieku w okresie budowy „cesarskiej drogi” często nazywanej „cesarskim gościńcem”, lub też „traktem węgierskim”. Dzisiejsze oznaczenie tej drogi to droga krajowa nr 9 relacji Radom – Barwinek. Według dokumentacji z roku 1851 sporządzonej przez mierniczego rządowego Józefa Foltę, dotyczącej pomiarów wsi Krościenko Wyżne, wzdłuż strumyka „Flusy” określanego również jako „Zimna Woda” rozciągał się oddzielny folwark „Pustynia” z lasem szpilkowym (las górny) i białą karczmą. Posiadał powierzchnię ponad 140 morgów i wchodził w skład posiadłości dworskich. Folwark obejmował tereny dzisiejszego lotniska od „dolnego lasu” po „cesarską drogę”. Na strumyku „Flusy” w okolicy tzw. Strzelnicy wybudowano młyn. Spis przeprowadzony w 1860 roku wylicza, że w Pustynach było 43 domy mieszkalne. Dalszy rozwój miejscowości nastąpił po II wojnie światowej. W 1944 r. przeprowadzono parcelację majątku dworskiego. Część parceli przekazano właścicielom małych gospodarstw, pozostałe natomiast pozostawiono we władaniu państwa. W roku 1953 wieś zelektryfikowano natomiast w latach 1961/64 do zabudowań doprowadzono gaz ziemny. Kółko rolnicze założono w roku 1957 i działało do początku lat osiemdziesiątych. Nową remizę oddano do użytku w 1972 roku. Budowę obiektu Domu Ludowego ukończono w 1988 r. Sieć telefoniczną wykonano w następnym roku tj. 1989. W kolejnych latach 2000/2001 na całym obszarze Pustyn wybudowano sieć kanalizacji sanitarnej z dwoma pompowniami. Estetykę miejscowości poprawiło piękne oświetlenie wybudowane w 2003 r. przy ul. Dukielskiej, Centralnej, Kościelnej oraz na placu przed Domem Ludowym. W roku 2004 ukończono budowę chodnika przy ul. Dukielskiej i dużym nakładem finansowym zmodernizowano drogę gminną łączącą Krościenko Wyżne i Pustyny (ul. Księża). Również w tym samym roku, remizę OSP i Dom Ludowy poddano częściowemu remontowi, zamontowano też centralne ogrzewanie. W dniu 28.06.1998 r. odbyła się uroczystość konsekracji nowo wybudowanego kościoła w tym samym roku powołano parafię Pustyny obejmującą: Pustyny i Zalesie.

2.6. Określenie przestrzennej struktury miejscowości

W sołectwie rysują się następujące strefy odzwierciedlające jej charakterystyczny układ przestrzenny:

A) Strefa rolniczej przestrzeni produkcyjnej /część północna/

Strefa rolniczej przestrzeni produkcyjnej w Pustynach rozciąga się na południowy-wschód od tzw. księzego lasu i na wschód od zabudowań przy ul. Granicznej. Jest to teren stosunkowo najlepszych w gminie gleb, teren częściowo zmeliorowany i odwodniony, teren wolny od zabudowy.

B) Strefa zabudowy /część osadnicza środka wsi/

C) Strefa rolniczej przestrzeni produkcyjnej i lotniska /część południowa/

W sołectwie występuje zabudowa zagrodowa i jednorodzinna. Do dnia dzisiejszego dobrze zachował się układ przestrzenny wsi z udziałem tradycyjnej zabudowy mieszkalnej

i gospodarczej. W Pustynach zachowały się domy drewniane w XIX wieku, aczkolwiek przeważają jednak domy murowane tworzące niejednokrotnie nowoczesne osiedla.

Dominantę sołectwa stanowi kościół parafialny.

Zdjęcie 1. Kościół parafialny w Pustynach



Źródło: http://pl.wikipedia.org/wiki/Plik:Pustyny_-_kosciol.jpg

Stanowiska archeologiczne

Na terenie sołectwa Pustyny nie ma stanowisk archeologicznych.

3. Inwentaryzacja zasobów miejscowości

3.1. Zasoby przyrodnicze

Siedliska leśne w sołectwie Pustyny zlokalizowane są przy ul. Spacerowej. To młody drzewostan z przewagą gatunków rodzimych drzew liściastych - dąb, grab, jesion, olsza, wierzba, topola i brzoza. Występują też w małych skupiskach drzewa iglaste - sosna, jodła, świerk, modrzew. Na tylko nielicznych działkach ze względu na brak użytkowania porasta osika, brzoza, olsza, jest to jednak niewielki procent ziemi uprawnej. Najbardziej malowniczym obszarem drzewostanu jest potok Zimna Woda mający swój początek w źródłach leśnych lasu targowickiego, często nazywany też Flusami. Niewielki kompleks leśny zlokalizowany przy ul. Spacerowej z dwoma stawami i zagrodową hodowlą dzików oraz koni huculskich to własność prywatna.

3.2. Dziedzictwo kulturowe

W Pustynach nie ma zabytków w ścisłym tego słowa znaczeniu. Jest jednak kilka chat drewnianych krytych strzechą zbudowanych jeszcze w XIX w.

3.3. Obiekty i tereny

Krajobrazowo Pustyny stapiają się z gminami sąsiednimi, stanowiąc łącznie z nimi duży i atrakcyjny kompleks. Struktura zabudowy miejscowości jest charakterystyczna dla krajobrazu kultury rolno-osadniczej. Niestety Pustyny nie posiadają żadnej bazy hotelowo-turystycznej czy też gastronomicznej. Zaplecze gastronomiczno-hotelarskie przy stacji benzynowej w Targowiskach oddalone o około 2 km od Pustyn nie spełnia oczekiwań mieszkańców. W sołectwie Pustyny zlokalizowane jest lotnisko - Aeroklub Polski.

Oświata

Dzieci z sołectwa Pustyny uczęszczają do Szkoły Podstawowej w Zalesiu. Kadra nauczycielska w wyżej wymienionej szkole to osoby o wysokich kwalifikacjach, które ciągle się doskądcają, tworzą ją nauczyciele o najwyższym stopniu awansu zawodowego, tj. dyplomowani i mianowani. Wielu z nich posiada po kilka specjalności. Szkoła zatrudnia także pedagogów. W placówce odbywają się zajęcia pozalekcyjne w formie kół przedmiotowych. Warunki techniczne, wyposażenie w pomoce dydaktyczne, przedsiębiorcza kadra dyrektorska i wysoko wykwalifikowani nauczyciele składają się na sukcesy wychowanków, z których większość kontynuuje naukę w gimnazjach, liceach, a potem kształci się dalej w uczelniach wyższych.

Sport

W sołectwie Pustyny w zakresie sportu działa Gminny Klub Sportowy Krościenko Wyżne – Pustyny.

Kultura

Środowiska wiejskie od niepamiętnych czasów w zakresie kultury są skazane właściwie na siebie oraz na swoją aktywność. Wynika to głównie z bardzo małego wsparcia ze strony państwa oraz ograniczeń gminy. Istotne zaniedbania w rozwoju infrastruktury na wsiach, niestety wpływają na to, że zdecydowana ilość dostępnych w gminie środków jest kierowana na jej budowę i utrzymanie ze szkodą dla podtrzymywania wartości i tradycji kulturowych. Nie bez znaczenia jest też „inwazja” tzw. kultury masowej powodująca wypieranie kształtowanych przez lata wzorców i tradycji. Okresem szczególnie niekorzystnym były lata dziewięćdziesiąte ubiegłego wieku gdzie obserwowane były dynamiczne zmiany wynikające w dużym stopniu z rozwoju i dostępu do taniego sprzętu audio-video oraz technik przekazu. Jednak, na szczęście od kilku lat obserwuje się wśród mieszkańców zmęczenie tego typu „produktami” i autentyczną chęć powrotu do źródeł.

Działalność w zakresie kultury na terenie sołectwa prowadzi Dom Ludowy. Jest to miejsce spotkań dla wszystkich mieszkańców zarówno dorosłych, młodzieży a także dzieci.

Na terenie sołectwa Pustyny działa też Koło Gospodyń Wiejskich, które propaguje i organizuje życie kulturalne i społeczne mieszkańców. Różnego rodzaju spotkania, pokazy, kursu przyczyniają się do poprawy warunków pracy w gospodarstwach domowych i motywują do usprawnienia i polepszenia życia kobiet na wsi. Działalność KGW to również praca społeczna w zakresie podtrzymywania i zachowania dawnych lokalnych tradycji, obrzędów i obyczajów.

Charakterystyka opieki zdrowotnej

Mieszkańcy sołectwa Pustyny korzystają z usług Samodzielnego Publicznego Gminnego Zakładu Opieki Zdrowotnej zlokalizowanego w Krościenku Wyżnym, który świadczy usługi w zakresie podstawowej opieki zdrowotnej i stomatologicznej. Świadczenie usług odbywa się w wyremontowanych i estetycznych pomieszczeniach byłego budynku szkoły podstawowej. Opieką medyczną objętych jest 3300 osób zamieszkałych na terenie Gminy Krościenko Wyżne. Zatrudnionych jest 4 lekarzy (stomatolog, pediatra, ginekolog) oraz 3 pielęgniarki.

Na terenie SPG ZOZ funkcjonuje apteka.

3.4. Infrastruktura techniczna

Stan systemu komunikacji

Sołectwo Pustyny posiada dobre połączenia komunikacyjne. Przez centrum sołectwa przebiega ważna droga krajowa Nr 9 Rzeszów - Barwinek.

Kanalizacja

Sołectwo Pustyny jest wyposażone w rozbudowaną sieć kanalizacji sanitarnej. Łączna długość sieci przekracza 80 km (łącznie w sołectwie Krościenko Wyżne i sołectwie Pustyny) i wyposażona jest w 12 przepompowni w tym 2 w Pustynach. Ogółem 1251 budynków mieszkalnych i gospodarczych oraz 34 zakłady posiadają podłączenie do kanalizacji sanitarnej co stawia gminę Krościenko Wyżne jako jedną z najlepiej wyposażonych w sieć kanalizacyjną w tym rejonie. Podstawowym jej elementem są kolektory magistralne prowadzące ścieki do oczyszczalni w Krośnie. System kanalizacji działa grawitacyjnie, ścieki przepompowywane są jedynie z niewielkich części terenów zabudowy położonych na spadkach przeciwnych do zboczy doliny Wisłoka. Ścieki socjalno – bytowe kierowane są do komunalnej miejskiej oczyszczalni Krosna. Wydajność oczyszczalni wynosi 35 400 m³/dobę, a dopływa do niej 21 000 m³/dobę. Komunalna oczyszczalnia ścieków w Krośnie wyposażona jest w wysokoefektywne wielofazowe reaktory osadu czynnego typu Bardenpho.

Wodociągi

Woda do sołectwa Pustyny dostarczana jest przez Miejskie Przedsiębiorstwo Gospodarki Komunalnej w Krośnie. Ogółem długość sieci wodociągowej na terenie gminy wynosi 29,8km i korzysta z niej 880 odbiorców indywidualnych (w tym gospodarstwa rolne) i 36 podmiotów gospodarczych. Woda dostarczana jest z ujęcia na rzece Wisłok w Iskrzynie i może być wspomagana z ujęć w Sieniawie oraz Szczepańcowej. Aktualnie istniejąca sieć wodociągowa zabezpiecza potrzeby mieszkańców.

Budynki i budowle

Na terenie sołectwa Pustyny znajduje się 260 domów mieszkalnych i ponad 350 gospodarczych.

Gazyfikacja

Całość terenu gminy Krościenko Wyżne w tym sołectwo Pustyny posiada sieć gazową niskiego i średniego ciśnienia o łącznej długości (wraz z przyłączami domowymi) 66,2km.

Liczba odbiorców 1115. Na sieci wbudowane są 2 stacje redukcyjno – pomiarowe. Przebiegają też gazociągi wysokoprężne: 300mm Strachocina – Krosno - Ważyce, 200mm Iskrzynia - Targowiska, 125mm Pustyny - Domaradz oraz odgałęzienie 50mm od gazociągu 300mm do stacji redukcyjno-pomiarowej w Krościenku Wyżnym.

Elektryfikacja i oświetlenie dróg

Dostawa energii elektrycznej do sołectwa Pustyny odbywa się liniami elektroenergetycznymi średniego napięcia 15kV. Sieć elektroenergetyczna Pustyn jest dobrze rozwinięta. Jest to stacja energetyczna 400/110kV „Krosno – Iskrzynia” zasilana linią o napięciu 400kV ze stacji 750/400/110kV „Widelka”. Ze stacji wyprowadzana jest międzynarodowa linia 400KV do Lemieszan na Słowacji. Wyprowadzone są również linie 110KV do Brzozowa, Krosna /GPZ Szpital/ i do Beska. Usytuowanie w terenie stacji energetycznej i większości odcinków linii WN, dzięki położeniu w obniżeniu terenu redukuje ich niekorzystny efekt krajobrazowy. Dotyczy to zwłaszcza krajobrazu obszarów osiedleńczych gminy, jak i wartości widokowego pasma Marynkowskiej Góry. Stacji transformatorowych na terenie gminy jest 23 szt. z czego 5 zasilają obiekty takie jak stacja uzdatniania wody, wytwórnia mas bitumicznych, kopalnia ropy naftowej (w likwidacji). Pozostałe zasilają tereny mieszkaniowe i usługowe. Każde gospodarstwo ma dostęp do elektryczności. Główne ciągi komunikacyjne posiadają oświetlenie uliczne.

Gospodarka odpadami

Pustyny są sołectwem o charakterze rolniczym bez przemysłu co powoduje, że nie występują tu odpady przemysłowe uciążliwe dla środowiska i trudne do utylizacji, a powstają głównie odpady komunalne od ludności i z obiektów infrastruktury społecznej. Odpady gromadzone przez mieszkańców w pojemnikach lub workach są odbierane przez firmę wywozową .

Sieć telekomunikacyjna

Gmina Krościenko Wyżne posiada sieć telefoniczną oraz cyfrową centralę automatyczną, do której podłączonych jest około 600 abonentów, umożliwiającą automatyczne połączenia w ruchu międzynarodowym. Połączenia wykonano w technologii światłowodowej.

Obecnie wskaźnik gęstości telefonicznej (ilość abonentów na 100 mieszkańców) znacznie odbiega od średniej wojewódzkiej dla terenów wiejskich. Wynosi on bowiem w skali całej gminy 23.

3.5. Gospodarka i rolnictwo

Rolnictwo

Zestawienie gospodarstw wg wielkości w sołectwie Pustyny stan na dzień 31.12.2007 r. przedstawia poniżej zamieszczona tabela.

Tabela 4. Zestawienie gospodarstw wg wielkości w sołectwie Pustyny stan na dzień 31.12.2007 r.

Typ	Ilość	ha fizyczne	lasy fizyczne
Gospodarstwa do 2 ha	26	32,5243	0,3385
Gospodarstwa do 5 ha	6	16,1030	2,3455
Gospodarstwa do 7 ha	0	0,0000	0,0000
Gospodarstwa do 10 ha	1	8,9056	0,0000
Gospodarstwa do 15 ha	0	0,0000	0,0000
Gospodarstwa powyżej 15 ha	0	0,0000	0,0000
Gospodarstwa, których właściciel mieszka poza gminą	40	16,6817	0,1333
Razem	73	74,2146	2,8173

Źródło: dane Urzędu Gminy Krościenko Wyżne

Główne uprawy to: zboża - pszenica, w mniejszej ilości kukurydza, jęczmień, owies. Zmniejsza się powierzchnia uprawy roślin okopowych natomiast zwiększeniu ulega zasiew roślin oleistych. Obserwuje się wzrastającą produkcję niektórych jarzyn, warzyw i owoców. W produkcji zwierzęcej zmniejsza się ilość krów mlecznych hodowanych w małych gospodarstwach, a z uwagi na dotychczasową niską opłacalność produkcji mleka i przetworów mlecznych również większe gospodarstwa nie nastawiają się na hodowlę krów mlecznych.

Pozostałe branże sfery gospodarczej

Sołectwo Pustyny posiada niewielki potencjał przemysłowy, jednak na terenie miejscowości Krościenko Wyżne, którą jak wcześniej wspomniano tworzą 2 sołectwa (Krościenko Wyżne i Pustyny) znajdują się liczne podmioty gospodarcze, specjalizujące się głównie w dziedzinie handlu i usług. Do rozwijających się należą: Wytwórnia Ciast i Lodów „SANTOS”, Cukiernia „W-Zetka”, ZPH „PELMET”, PTSH „TRAN-SPEL”, PHU „STELPOL”, zakład „DREW-STYL” produkujący krzesła oraz firma remontowo - budowlana. Najwięcej zakładów produkcyjno – usługowych powstało przy ul. Księżej: Firma „Walter” o profilu obróbka drewna i metali, PPHU „KONTAP” – tapicerstwo, handel i produkcja mebli, ZUH „KAMEJA”- handel i produkcja wyrobów betonowych (kostka brukowa), PPHU „CARLITA”- handel i produkcja mebli, Zakład Produkcyjno – Montażowy Nagrobków, „Metal - Kros”- wyroby metalowe, maszyny i urządzenia, PPHU „TAPICER” handel i produkcja mebli. Istnieją również sklepy samoobsługowe, wielobranżowe, sklep i hurtownia włókienniczo - odzieżowa oraz zakład tapicerski przy ul. Dukielskiej, a przy ul. Spacerowej Wytwórnia Mas Bitumicznych Rejonu Budowy Dróg i Mostów w Krośnie Sp. z o.o.

Wzrasta liczba placówek handlowych spełniających najnowsze standardy, obowiązujące w dziedzinie handlu. Krościenko Wyżne położone jest w pobliżu miasta Krosna i tam też niektórzy mieszkańcy Pustyn znajdują pracę.

Według danych GUS na koniec 2009 roku w gminie Krościenko Wyżne w systemie REGON zarejestrowanych było 447 podmiotów gospodarczych. Liczbę podmiotów gospodarczych funkcjonujących na terenie przedmiotowej gminy w latach 2004-2009 przedstawia poniżej zamieszczona tabela i wykres.

Tabela 5. Liczba podmiotów gospodarczych w gminie Krościenko Wyżne w latach 2004 - 2009

wyszczególnienie	2004	2005	2006	2007	2008	2009
Gmina Krościenko Wyżne	411	415	425	442	463	447

Źródło: dane GUS, Bank Danych Regionalnych

Analizując poniżej zamieszczony wykres do roku 2008 można zauważyć wyraźną tendencję wzrostową wśród podmiotów gospodarczych, natomiast w roku 2009 nastąpił ich spadek o blisko 3,5% w porównaniu do roku poprzedniego.

Wykres 5. Liczba podmiotów gospodarczych w gminie Krościenko Wyżne w latach 2004 - 2009



Źródło: dane GUS, Bank Danych Regionalnych

W porównaniu z otoczeniem bezpośrednim, należy stwierdzić, iż pozycja gminy Krościenko Wyżne pod względem liczby podmiotów gospodarczych jest niska, natomiast już w relacji do makrootoczenia, na niekorzyść miejscowości wpływa dominacja funkcji rolniczej, oraz niedobór kapitału inwestycyjnego wśród mieszkańców.

Inwentaryzacja zasobów

Inwentaryzacja zasobów zawiera wykaz elementów materialnych oraz niematerialnych sołectwa, które mogą być wykorzystane dla rozwoju sołectwa, w działaniach na rzecz jego odnowy.

Tabela 6. Inwentaryzacja zasobów

Rodzaj zasobu	Brak	Jest o znaczeniu małym	Jest o znaczeniu średnim	Jest o znaczeniu dużym
Srodowisko przyrodnicze				
- walory przyrodniczo-krajobrazowe			X	
- naturalne zasoby (góry, jeziora, lasy)		X		
- walory uzdrowiskowe	X			
- nieskażone środowisko				X
- położenie geograficzne			X	
- Park Krajobrazowy	X			
- walory klimatu			X	
- walory szaty roślinnej			X	
- cenne przyrodniczo obszary lub obiekty		X		
- świat zwierzęcy			X	
- wody powierzchniowe (cieki, rzeki, stawy)			X	
- podłoże, warunki hydrogeologiczne		X		
- zasoby geologiczne		X		
Srodowisko kulturowe				
- walory architektury wiejskiej			X	
- walory zagospodarowania przestrzennego				X
- zespoły artystyczne			X	
- galerie	X			
Dziedzictwo religijne i historyczne				
- miejsca, osoby i przedmioty kultu	X			
- święta, odpusty, festyny, pielgrzymki			X	
- tradycje, obrzędy, gwara			X	
- legendy, postacie historyczne			X	
- specyficzne nazwy			X	
Obiekty i tereny				
- działki pod zabudowę mieszkaniową				X
- działki rekreacyjne		X		
- działki pod zakłady usługowe i przemysł			X	
- pustostany mieszkaniowe, magazynowe i popegeerowskie	X			
- tradycyjne obiekty gospodarskie wsi (kuźnie, młyny)		X		
- place i miejsca publicznych spotkań (świetlice wiejskie)			X	
- miejsca sportu i rekreacji (szlaki turystyczne itp.)			X	
Gospodarka, rolnictwo				
- produkt lokalny			X	
- znane firmy produkcyjne i zakłady usługowe				X
Sąsiedzi i przyjezdni				
- korzystne, atrakcyjne sąsiedztwo			X	
- ruch komunikacyjny				X
- przyjezdni stali i sezonowi			X	
Instytucje				
- placówki opieki społecznej			X	
- szkoły			X	

- Wiejski Dom Kultury	X			
Ludzie, organizacje społeczne				
- OSP				X
- KGW			X	
- stowarzyszenia, grupy nieformalne				X
- gospodarstwa agroturystyczne	X			
- gościnność				X

Zródło: opracowanie własne na podstawie danych UG Krościenko Wyżne

3.6. Kapitał społeczny i ludzki

W sołectwie Pustyny działają organizacje: Ochotnicza Straż Pożarna (od 1927), Koło Gospodyń Wiejskich, Gminny Klub Sportowy Krościenko Wyżne-Pustyny (2009r.), Uruchomiono też Filię Gminnej Biblioteki Publicznej (1998r.).

4. Analiza SWOT

Analizę czynników sprzyjających (mocne strony i szanse) oraz niesprzyjających (słabości i zagrożenia) odnoszących się do otoczenia sołectwa Pustyny przedstawia poniżej zamieszczona tabela.

Czynniki sprzyjające rozwojowi	Czynniki niesprzyjające rozwojowi	
MOCNE STRONY	SŁABE STRONY	
<ul style="list-style-type: none"> - Atrakcyjne środowisko naturalne oraz walory przyrodniczo – krajobrazowe. - Położenie przy drodze krajowej nr 9 Radom – Barwinek. - Lotnisko - Aeroklub Polski - Dobre warunki topograficzne do uprawiania sportu i rekreacji w tym sportu lotniarskiego. - Aktywna społeczność lokalna. - Miejscowość posiada sieci wodociągowe, kanalizacyjną, gazowe, elektroenergetyczne zaspakajające potrzeby bytowe mieszkańców. 	<ul style="list-style-type: none"> - Brak chodników od ul. Granicznej do ul. Kościelnej i od ul. Centralnej do Zalesia. - Słaba infrastruktura: sportowa, turystyczna i kulturalna. - Stan infrastruktury drogowej wymagający przebudowy i odnowy. - Strukturalne bezrobocie. - Słaba promocja miejscowości. - Brak dostatecznych środków finansowych na realizację niezbędnych inwestycji dla dalszego rozwoju miejscowości. 	Czynniki wewnętrzne
SZANSE	ZAGROŻENIA	
<ul style="list-style-type: none"> - Możliwość korzystania z funduszy pomocowych w tym z Unii Europejskiej. - Bliskie sąsiedztwo miasta Krosna – regionalny ośrodek rozwoju. 	<ul style="list-style-type: none"> - ograniczona dostępność środków pomocowych. - dostęp do funduszy Programów Operacyjnych UE - możliwość pozyskania środków finansowych tylko z nielicznych PO w tym odnoszących się do terenów wiejskich, - niestabilny system prawny, szczególnie podatkowy, trudno dostępny pieniądz (niestabilność kredytowa i bankowa). - kosztowne i długotrwałe procesy tworzenia dokumentacji analityczno – technicznej w zakresie planowanych inwestycji i planów zagospodarowania terenów, - brak dostępu do dokumentacji analitycznej jednostek badawczo – rozwojowych. 	Czynniki zewnętrzne (otoczenie)

5. Wizja rozwoju miejscowości

Wizja to opis głównych pól aktywności w przyszłości, stanowiący najogólniejszy cel społeczności lokalnej.

Wizję Pustyn określono w perspektywie do roku 2015.

Wizja jest zapisem woli mieszkańców i ich deklaracją wspólnego urzeczywistniania nakreślonych celów. Wizja w swej istocie łączy wszystkie środowiska, siły i osoby na rzecz jej realizacji, jednak bez wskazywania sposobów i środków. Te zapewne będą wypadkową

Wizja rozwoju Pustyn:

Pustyny są sołectwem gminy Krościenko Wyżne, w którym mieszkańcy współtworzą godne warunki życia, pracy, rozwoju i wypoczynku, w poszanowaniu środowiska przyrodniczego i dziedzictwa kulturowego.

aspiracji, doświadczeń i pomysłowości mieszkańców i ośrodków decyzyjnych wcielających ją w życie.

6. Plan długoterminowy

6.1. Priorytety:

- ✓ rozwój infrastruktury komunalnej;
- ✓ dobry dostęp do infrastruktury społecznej: sportowej, rekreacyjnej, kulturalnej;
- ✓ lepsze gospodarcze wykorzystanie posiadanych potencjałów, w tym turystycznego,
- ✓ wysoki poziom zaspokojenia potrzeb społecznych i kulturalnych mieszkańców Pustyn;
- ✓ zachowany i kultywowany dorobek kulturowy;
- ✓ zachowane środowisko przyrodnicze w jak najlepszym stanie;
- ✓ wzrost przedsiębiorczości mieszkańców;
- ✓ wysoka aktywność społeczna mieszkańców.

6.2. Miejsca o szczególnym znaczeniu do zaspokajania potrzeb mieszkańców:

- Dom Ludowy,
- Biblioteka,
- Remiza OSP ze Świetlicą,
- Stadion,
- Plac Zabaw,
- Kościół,
- Place, parkingi.

Uzasadnienie

Rozwój infrastruktury technicznej ma decydujące znaczenie dla powodzenia programów rozwoju obszarów wiejskich. Od poziomu rozwoju infrastruktury technicznej, w tym sportowej, rekreacyjnej, kulturalnej zależy to, jak będzie rozwijała się lokalna gospodarka i jak będą zaspokajane potrzeby społeczne mieszkańców. Znajduje to swoje odzwierciedlenie w Planie Odnowy Miejscowości – sołectwo Pustyny. Będzie to wymagać koncentracji środków na rozbudowę i modernizację infrastruktury technicznej i społecznej. W celu zapewnienia stałego wzrostu jakości życia oraz dostosowania do standardów UE niezbędne jest zwiększenie poziomu wydatków, szczególnie na inwestycje infrastrukturalne z zakresu ochrony środowiska i rozwoju infrastruktury społecznej. Realizacja tych inwestycji wpłynie na uruchomienie procesu zrównoważonego rozwoju miejscowości Pustyny, który z założenia ma przyczynić się do tego, aby miejscowość nie była jedynie miejscem gdzie produkuje się żywność czy nocuje, lecz również spełniała inne ważne funkcje:

- ✓ miejsce godnego życia,
- ✓ obszar atrakcyjny turystycznie i dla rekreacji,
- ✓ miejsce, w którym środowisko naturalne jest zachowane w dobrym stanie,
- ✓ miejsce, w którym pielęgnowane jest dziedzictwo kulturowe,
- ✓ miejsce o dobrych warunkach inwestowania i prowadzenia działalności gospodarczej.

Życie kulturalne, możliwość wspólnych działań zintegrowanych mieszkańców jest ważnym elementem funkcjonowania miejscowości, aczkolwiek w miejscowości są ograniczone możliwości podtrzymywania tradycji kulturowych, wynika to również z faktu, że wiodące w miejscowości instytucje kultury, jakimi są Dom Ludowy i Remiza OSP ze Świetlicą wymagają modernizacji i rozbudowy oraz lepszego wyposażenia. Działania te wpłyną na zmniejszenie energochłonności i poprawę funkcjonalności. Podobnie wygląda sytuacja

w odniesieniu do infrastruktury sportowej i rekreacyjnej – braki tutaj są znaczne. Wiąże się to z charakterystycznym dla obszarów wiejskich zjawiskiem polegającym na tym, że w pierwszej kolejności stara się odrabiać wieloletnie zaniedbania w podstawowej infrastrukturze, zapominając o innych, przecież nie mniej ważnych potrzebach mieszkańców w zakresie kultury, sportu czy rekreacji. A przecież bogate dziedzictwo kulturowe – tradycje i zwyczaje, zabytki, możliwość ciekawego spędzania czasu, rozwoju fizycznego – są elementem warunkującym tożsamość miejscowości i jej atrakcyjność turystyczną.

Dla poprawy bezpieczeństwa i usprawnienia ruchu pieszego konieczność kontynuacji budowy ciągów pieszo-rowerowych na odcinku ul. Granicznej, ul. Kościelnej, nad potokiem Zimna Woda do miejscowości Zalesie, zapewniających zarazem bezpieczną drogę do szkoły.

Bardzo ważnym elementem kształtującym warunki życia mieszkańców obszarów wiejskich i wiejsko – miejskich, odpowiadające standardom cywilizacyjnym i pozwalające mieszkańcom realizować ich cele ekonomiczne, jest stworzenie im możliwości do aktywnego uczestnictwa w gospodarczym i społecznym życiu miejscowości i gminy.

Trudna sytuacja na rynku pracy, wysokie bezrobocie należy do ważnych problemów społecznych i gospodarczych miejscowości. Realizacja priorytetów wymagać będzie koncentracji na rozszerzeniu zakresu stosowanych metod przeciwdziałania bezrobociu oraz na zapewnieniu warunków wdrażania nowych metod i technik pracy, a także na dostosowaniu społeczności do ery społeczeństwa informacyjnego.

Aktywizacja mieszkańców pozwoli wywołać zaangażowanie w środowisku wiejskim w budowaniu pozytywnych zmian dla własnego otoczenia. Realizacja Planu stworzy szanse dla wielu aktywnych ludzi, którzy dotychczas nie mieli okazji podjęcia podobnych działań. Ponadto pozwoli na odbudowanie więzi międzyludzkich, które w coraz większym stopniu ulegają zerwaniu.

Realizacja wszystkich powyższych priorytetów wymagać będzie mobilizacji mieszkańców do podejmowania działań na rzecz poprawy warunków i jakości życia. Aktywność mieszkańców w kierunku podejmowania działań wspierających rozwój gospodarczy, społeczny i kulturalny miejscowości będzie warunkiem krytycznym dla realizacji priorytetów niniejszego planu.

6.3. Cele

Realizacja priorytetów rozwojowych wymaga osiągnięcia celów długofalowych, które zgodne są z oczekiwaniami mieszkańców, jednocześnie będąc zgodnymi z najważniejszymi dokumentami planistycznymi gminy tj. Strategią Rozwoju Gminy, Planem Rozwoju Lokalnego Gminy oraz Studium Uwarunkowań i Kierunków Zagospodarowania Przestrzennego Gminy.

Przy określaniu celów strategicznych uwzględnione zostały występujące uwarunkowania. Cele strategiczne dotyczą spraw, co do których mieszkańcy Pustyn, Gminy Krościenko Wyżne i partnerzy społeczni, każdy w zakresie swoich kompetencji, mogą podejmować autonomiczne działania. Autonomiczność działań oznacza, że wymienieni powyżej (każdy w zakresie swoich kompetencji) mają do tego prawo i nie są uwarunkowani decyzjami zewnętrznymi podejmowanymi poza Gminą.

Proponowane w Planie Odnowy Miejscowości cele i zadania służące ich realizacji, obejmują podstawowe sfery życia i funkcjonowania miejscowości. W pracach nad Planem wyodrębnione zostały trzy obszary, prezentowane poniżej:

1. Sfera społeczna – jakość życia, tożsamość i wartości życia wiejskiego, wartości obejmujące m.in. potrzeby:

- kultura, poznanie i kreacja otoczenia,
- rekreacja, wypoczynek, przyjemności,
- kontakty społeczne, więź grupowa,
- bezpieczeństwo,
- przynależność do miejsca, ład przestrzenny,

- rozwój ludzi,
- wartości moralne i potrzeby religijne.

2. Sfera potencjałów – standard życia, obejmująca m.in.:

- infrastrukturę techniczną,
- infrastrukturę społeczną,
- środowisko przyrodnicze,
- potencjał ludzki.

3. Sfera gospodarcza – byt.

Takie ujęcie stanowi swoistą mapę wszystkich spraw ważnych dla rozwoju Pustyn, a związanych z odnową wsi. Poniżej zaprezentowano cele sformułowane w trzech sferach życia lokalnej społeczności, jaką stanowią mieszkańcy Pustyn. Kolejność poniższych celów nie stanowi ich hierarchii, są one równorzędne.

Sfera społeczna - jakość życia, tożsamość i wartości życia wiejskiego

- ✓ dostępna szeroka oferta spędzania wolnego czasu, uprawiania sportu i rekreacji
- ✓ zabezpieczone i nieuciążliwe dla otoczenia imprezy organizowane na terenie miejscowości;
- ✓ zapewniona możliwość aktywnego wypoczynku i spędzania wolnego czasu na terenie miejscowości;
- ✓ wysoki poziom sprawności i aktywności fizycznej mieszkańców;
- ✓ zapewniony wszechstronny rozwój dzieci i młodzieży;
- ✓ dostępna, atrakcyjna oferta spędzania wolnego czasu, uprawiania sportu i rekreacji;
- ✓ rozwinięta działalność kulturalna na terenie miejscowości;
- ✓ wysoki poziom czynnego i biernego uczestnictwa w kulturze;
- ✓ zachowane dziedzictwo kulturowe;
- ✓ wysoki poziom aktywności społecznej mieszkańców;
- ✓ czynne uczestnictwo mieszkańców w zarządzaniu miejscowością i gminą;
- ✓ wysoka aktywność organizacji pozarządowych i grup nieformalnych działających w Pustynach.

Sfera potencjałów – standard życia

- ✓ wysoki standard techniczny i funkcjonalność obiektów użyteczności publicznej – Domu Ludowego, Remizy OSP ze Świątlicą;
- ✓ obiekty użyteczności publicznej dostosowane do potrzeb osób niepełnosprawnych;
- ✓ rozwiązany problem gospodarki wodno-ściekowej oraz gospodarki odpadami;
- ✓ rozwinięta infrastruktura edukacyjna, w tym place zabaw dla dzieci;
- ✓ uporządkowana gospodarka przestrzenna wraz z dostępnymi, uzbrojonymi terenami inwestycyjnymi i rekreacyjnymi;
- ✓ rozwinięta i bezpieczna infrastruktura komunikacyjna;
- ✓ rozwinięta baza sportowa i rekreacyjna;
- ✓ poprawa stanu wyposażenia technicznego jednostki OSP;
- ✓ rozwinięta infrastruktura ochrony zdrowia;
- ✓ wzrost świadomości ekologicznej mieszkańców;
- ✓ zapewnione techniczne możliwości organizowania imprez o charakterze masowym;
- ✓ dostępne parkingi w miejscach użyteczności publicznej;
- ✓ wystarczające wyposażenie obiektów infrastruktury społecznej – zapewniające dobre możliwości prowadzenia różnorodnej działalności społeczno-kulturalnej;
- ✓ poprawa standardu stadionu sportowego z zapleczem oraz rozwój bazy sportowo-rekreacyjnej (oprócz stadionu);
- ✓ zachowane w dobrym stanie zabytki;
- ✓ wzrost świadomości ekologicznej mieszkańców;
- ✓ zapewnione parkingi i miejsca postojowe przy obiektach użyteczności publicznej;
- ✓ poprawa estetyki miejscowości.

Sfera gospodarcza – byt

- ✓ wzrost przedsiębiorczości mieszkańców;
- ✓ poprawa aktywności i mobilności zawodowej mieszkańców;
- ✓ rozwinięty sektor małej i średniej przedsiębiorczości (MŚP);
- ✓ rozwinięta oferta turystyczna;
- ✓ wysoki poziom absorpcji środków pomocowych przez podmioty gospodarcze;
- ✓ dostępne doradztwo i informacja w zakresie podejmowania i prowadzenia działalności gospodarczej;
- ✓ ułatwiony dostęp do zmiany i podnoszenia kwalifikacji zawodowych;
- ✓ ograniczone zjawisko tzw. wyuczonej bezradności życiowej – nadużywania pomocy społecznej.

Cele te będą realizowane poprzez następujące programy/działania:

Programy/Działania - Zmiana w strukturze gospodarczej obszaru, w tym zasady kształtowania rolnej i leśnej przestrzeni produkcyjnej

Wspieranie rozwoju małej i średniej przedsiębiorczości
Dążenie do zapewnienia mieszkańcom źródeł utrzymania na miejscu
Kształtowanie harmonijnego krajobrazu kulturowego gminy w tym Pustyn
Ograniczanie rozpraszania zabudowy na terenach wiejskich
Opracowanie kompleksowego planu zalesień i doprowadzenie go do realizacji
Wykorzystanie walorów naturalnych do celów agroturystycznych, sportowych
Budowa obiektów gastronomicznych
Powstawanie nowych punktów usługowych
Uzbrojenie terenów pod inwestycje
Promocja gospodarcza i turystyczna
Tworzenie nowych produktów turystycznych
Tworzenie baz danych o lokalnej przedsiębiorczości
Tworzenie bazy sportowo-rekreacyjnej i turystycznej.

Programy/Działania - Zmiana w sposobie użytkowania terenu:

Prowadzenie przemyślanej polityki w zakresie wydawania pozwoleń na budowę (strefa ochrony konserwatorskiej, grunty o wysokich klasach bonitacyjnych, na terenach zalewowych)
Ograniczanie rozpraszania zabudowy na terenach wiejskich
Ograniczanie budowy obiektów „agresywnych” krajobrazowo
Wzbogacanie walorów widokowych
Opracowanie kompleksowego planu zalesień i doprowadzenie go do realizacji
Uzbrajanie terenów pod inwestycje
Ochrona systemów, obszarów chronionych, ochrona węzłów i ciągów ekologicznych

Programy/Działania - Rozwój systemu komunikacji i infrastruktury:

Poprawa dostępności komunikacyjnej gminy przez remont dróg gminnych
Modernizacja nawierzchni dróg gminnych
Budowa ciągów pieszych i rowerowych.
Rozwijanie infrastruktury teletechnicznej
Zwiększanie liczby miejsc parkingowych, zwłaszcza przy obiektach publicznych

Programy/Działania - Poprawa stanu środowiska naturalnego:

Ochronie zasobów wodnych,
Kanalizacja wsi na nowych obszarach przeznaczonych pod zabudowę
Zaopatrzenie ludności w wodę z sieci wodociągowej
Propagowanie ograniczania (racjonalnego stosowania) nawozów sztucznych i środków ochrony roślin
System zbiórki odpadów rolniczych (oleje etc)
Zwiększenie ilości ścieżek edukacji ekologicznej (spacerowych, rowerowych)
Wytyczenie miejsc na rodzinne pikniki, wycieczki, ogniska
Utrzymanie naturalnych siedlisk dla zwierzyny leśnej i ptactwa
Wprowadzania użytków ekologicznych
Wprowadzenie systemu segregowania odpadów
Likwidacja dzikich wysypisk śmieci

Programy/Działania - Poprawa stanu środowiska kulturowego:

Ochrona dóbr kultury materialnej
Stworzenie ośrodka kultury
Wzbogacenie oferty kulturalnej dla turystów i mieszkańców

Programy/Działania - Poprawa warunków i jakości życia, w tym zmiana w strukturze zamieszkania:

Rozwój mieszkalnictwa w warunkach nie kolidujących z wymogami ochrony środowiska i walorów kulturowych
Remonty budynków użyteczności publicznej
Budowa obiektów sportu i rekreacji
Poprawa estetyki osiedli
Polepszenie warunków mieszkaniowych dla rodzin najuboższych
Poprawa bazy dydaktycznej, wyrównywanie szans edukacyjnych, kulturalnych i sportowych
Poprawa stanu bezpieczeństwa
Wzbogacenie oferty kulturalnej dla mieszkańców
Poprawa dostępu do usług
Eliminowanie zagrożenia demoralizacji

Przeciwdziałanie zjawisku wykluczenia społecznego
Rozwijanie partnerstwa publiczno-prywatnego
Wspieranie inicjatyw obywatelskich

6.4. Wykaz i harmonogram realizacji zadań na okres 2010-2015

Nazwa przedsięwzięcia	Cel	Lata realizacji	Kwota końcowa	Źródła finansowania	
				Budżet gminy	Środki UE
Budowa remizy strażackiej z garażami oraz zaplecza do prowadzenia świadczeń zdrowotnych dla miejscowości Pustyny /punkt lekarski, stomatologiczny i apteczny/.	Poprawa funkcjonalności budynku służącego do organizacji różnych imprez kulturalnych – miejsca spotkań mieszkańców miejscowości, prowadzenia różnych działań szkoleniowych i integracyjnych – oraz zapewnienia usług medycznych na wysokim poziomie. Poprawa estetyki budynku. Poprawa funkcjonalności budynku	2010-2012	355.270,28	88.817,57	266.452,71
Remont i rozbudowa Domu Ludowego w Pustynach – rozszerzenie bazy kulturalnej.	Poprawa funkcjonalności budynku służącego do organizacji różnych imprez kulturalnych – miejsca spotkań mieszkańców miejscowości, prowadzenia różnych działań szkoleniowych i integracyjnych. Poprawa estetyki budynku. Poprawa funkcjonalności budynku	2010-2013	220.000,00	55.000,00	165.000,00
Budowa stadionu oraz zaplecza sportowego dla działalności GKS Krościenko Wyżne-Pustyny	Tworzenie bazy sportowo-rekreacyjnej i turystycznej.	2010-2014	2.500.000,00	625.000,00	1.875.000,00

Plan Odnowy Miejscowości – Sołectwo Pustyny na lata 2010-2015

Budowa ciągów pieszo-rowerowych od ul. Granicznej przez ul. Kościelną, przez ul. Centralną do drogi do Zalesia oraz wspólnie z Gminą Miejsce Piastowe ciągu pieszo-rowerowego zapewniającego bezpieczną drogę do Szkoły Podstawowej w Zalesiu	Poprawa stanu bezpieczeństwa. Zapewnienie wygody i bezpieczeństwa korzystania z przestrzeni publicznych.	2010-201	150.000,00	37.500,00	112.500,00
Opracowanie koncepcji zagospodarowania terenu działki nr ewid. 3829 tzw. Strzelnicy na potrzeby stworzenia bazy rekreacyjno-turystyczno-kulturalnej	Tworzenie bazy sportowo-rekreacyjnej i turystycznej.	2010-2014	25.000,00	6.250,00	18.750,00
Budowa łącznika dróg ul. Księżej z drogą gminną nr ewid. 3849 oraz łącznika ul. Wspólnej i ul. Dukielskiej.	Poprawa stanu bezpieczeństwa. Zapewnienie wygody i bezpieczeństwa korzystania z przestrzeni publicznych.	2010-2014	1.500.000,00	375.000,00	1.125.000,00
RAZEM:			4.750.270,28	1.187.567,57	3.562.702,71

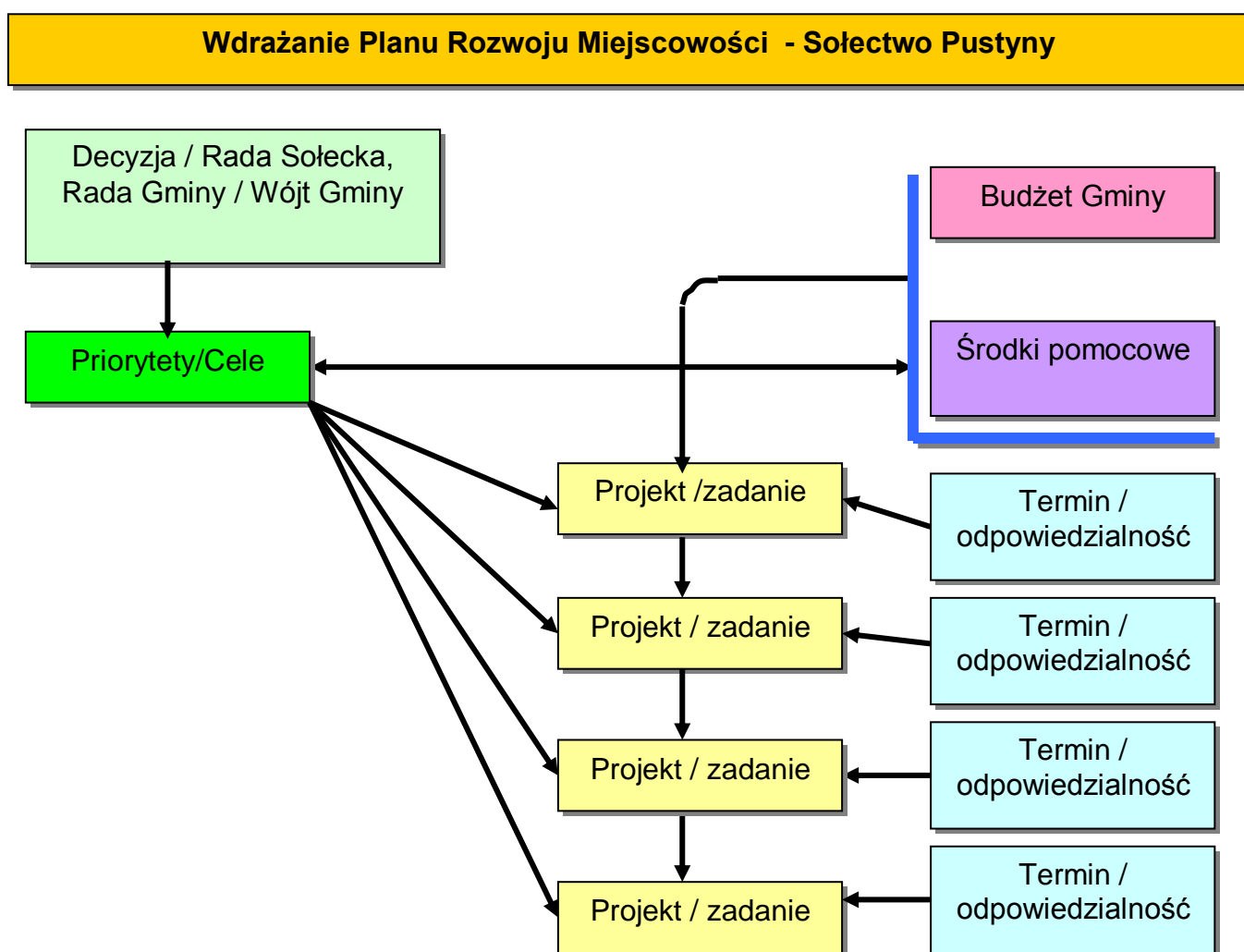
7. ZARZĄDZANIE

7.1. Wdrażanie

Stworzenie systemu zarządzania realizacją Planu ma decydujący wpływ na utrzymanie wysokiej dynamiki w całym procesie wdrażania. Stopniowe wygasanie entuzjazmu towarzyszącego procesowi tworzenia Planu wśród samorządu i mieszkańców bez odpowiedniego systemu mogłoby „doprowadzić Plan na półkę” z innymi, nieprzydatnymi dokumentami w dość krótkim czasie. System, o którym mowa to przede wszystkim:

- doskonalenie istniejących i tworzenie nowych instrumentów realizacji,
- monitorowanie realizacji celów i projektów,
- zmiany i aktualizacja Planu.

Schemat systemu wdrażania:



7.2. Instrumenty realizacji

Instrumenty prawno - administracyjne:

Najważniejszym narzędziem realizacji Planu jest budżet gminy. Stopniowe tworzenie budżetu zadaniowego powinno usprawnić zarządzanie środkami publicznymi oraz stworzyć czytelny obraz operacji finansowych przeprowadzanych przez Radę Gminy. Dynamika wdrażania Planu ma swoje odzwierciedlenie w kolejnych budżetach. Zadania wynikające z Planu realizowane ze środków budżetowych można stosunkowo łatwo zidentyfikować.

Kolejnym instrumentem jest opracowany „**Plan Zagospodarowania Przestrzennego Gminy Krościenko Wyżne**” - dokument szczególnie istotny podczas monitorowania stanu lokalnych zasobów oraz wynikające z niego plany miejscowe, za pomocą, których można kreować oczekiwany wizerunek miejscowości (sołectwa), lokować przedsięwzięcia według ustalonego porządku.

Zgodnie z Planem Zagospodarowania Przestrzennego Województwa Podkarpackiego na obszarze gminy docelowo przewiduje się rozwój takich funkcji jak: mieszkaniowo usługowej, rolniczej, turystycznej.

Instrumenty ekonomiczne i rynkowe:

Uczestnictwo gminy/miejscowości w związkach celowych

Tworzenie dobrego klimatu dla rozwoju przedsiębiorczości, wyzwalanie lokalnych inicjatyw gospodarczych jest instrumentem, który usatysfakcjonuje mieszkańców pod względem rynkowym jak i ekonomicznym oraz przysporzy budżetowi kolejnych podatników.

Instrumenty finansowe:

Stosowanie tak zwanego „montażu finansowego” przy dużych inwestycjach, to znaczy kumulacji środków pochodzących z różnych źródeł na realizację kolejnych zadań wynikających z planu. Stopniowe przechodzenie od konstruowania budżetu według dotychczasowych reguł do tworzenia budżetu zadaniowego.

Instrumenty marketingowe:

Stworzenie odpowiedniego systemu marketingu miejscowości i gminy jako całości, (osiągnięcia samorządu, lokalnych przedsiębiorców, organizacji społecznych, mieszkańców i zasobów) ułatwi prowadzenie promocji wewnętrznej - skierowanej do mieszkańców gminy oraz promocji zewnętrznej. Stworzony system marketingowy przede wszystkim odpowie na pytania:

- kto?
- jakimi kanałami?
- z czym?
- do kogo?
- i za jakie pieniądze trafia z promocją?

7.3. Sposoby monitorowania, oceny i komunikacji społecznej

7.3.1. System monitorowania planu rozwoju

Monitoring wspomaga proces zarządzania i dostarcza informacji o postępie realizacji i efektywności wdrażania zadań wynikających z Planu - począwszy od pojedynczego projektu, poprzez cel i priorytet, a skończywszy na osiągniętych efektach. W zależności od charakteru dostarczanych danych, monitoring dzielimy na rzeczowy i finansowy.

7.3.2. Monitoring rzeczowy

Monitoring rzeczowy dostarcza danych obrazujących postęp we wdrażaniu Planu oraz umożliwiających ocenę jego wykonania w odniesieniu do celów w Planie.

Dane skwantyfikowane, obrazujące postęp we wdrażaniu oraz rezultaty tych działań zostały podzielone na trzy kategorie:

Wskaźniki produktu

Odnoszą się one do rzeczowych efektów działalności. Liczone są w jednostkach materialnych, np. długość nowo budowanych dróg; liczba budynków poddanych renowacji; ilość firm, które otrzymały pomoc, itp.

Wskaźniki rezultatu

Odpowiadają one bezpośrednim i natychmiastowym efektom wynikającym z wdrożenia Planu. Takie mierniki mogą przybierać formę wskaźników materialnych (skrócenie czasu podróży, liczba mieszkańców objętych selektywną zbiórką odpadów, liczba wypadków drogowych, itp.) lub finansowych (zwiększenie sprzedaży eksportowej firm objętych danym działaniem, zmniejszenie nakładów na bieżące remonty obiektów zabytkowych itp.).

Wskaźniki oddziaływania

Obrazują one konsekwencje Planu wykraczające poza natychmiastowe efekty dla bezpośrednich beneficjentów. Oddziaływanie może odnosić się do efektów związanych bezpośrednio z podjętym działaniem, chociaż pojawiających się po pewnym czasie (oddziaływanie bezpośrednie), jak i do efektów długookresowych, oddziałujących na szerszą populację i pośrednio tylko wynikających ze zrealizowanego działania (oddziaływanie pośrednie).

Przykładowe wskaźniki oddziaływania to liczba innowacji wprowadzonych przez wsparte firmy czy instytucje w czasie 18 miesięcy po zakończeniu projektu (oddziaływanie bezpośrednie), czy wskaźnik zatrudnienia 24 miesiące od zakończenia realizacji projektu (oddziaływanie pośrednie).

7.3.3. Monitoring finansowy

Monitoring finansowy dostarcza danych dotyczących finansowych aspektów realizacji Planu, będących podstawą do oceny sprawności wydatkowania przeznaczonych na niego środków. Wójt Gminy prowadzi ciągły monitoring finansowy podjętych zadań, sporządza raporty, które prezentuje Radzie Gminy podczas kolejnych planowych Sesji Rady (wydatki poniesione w okresie objętym raportem, wydatki poniesione od początku realizacji zadania, stopień realizacji zadania w %).

7.3.4. Sposoby oceny planu rozwoju

Ocena Planu prowadzona będzie na podstawie składanych raportów z prowadzonego, monitoringu rzeczowego i finansowego, opisu rozbieżności, jeśli takie powstaną pomiędzy Planem a wdrożeniem zadania oraz analizą przyczyn i skutków rozbieżności. Dodatkowo raporty zawierać będą informacje nt. postępu realizacji planu finansowego w okresie sprawozdawczym oraz prognozę w tym zakresie na rok następny.

Miernikami w prowadzonej ocenie będą wskaźniki np. nakład finansowy na 1 km drogi, ilość przyłączy wodociągowych w stosunku do ilości posesji w gminie. Ocena dokonana będzie w sprawozdaniu rocznym, które Wójt Gminy składa Radzie Gminy podczas sesji, na której udzielane jest absolutorium za działania w roku poprzednim. Ocena szczegółowa zadań Wynikających z Planu nastąpi po zakończeniu i rozliczeniu inwestycji.

7.3.5. Sposoby inicjowania współpracy pomiędzy sektorem publicznym, prywatnym i organizacjami pozarządowymi

Podstawą prawną do współpracy samorządu Gminy Krościenko Wyżne z organizacjami pozarządowymi jest art. 5 ust. 3 ustawy z dnia 24 kwietnia 2003 r. o działalności pożytku publicznego i wolontariacie (Dz. U. Nr 96, poz. 873). Zasadniczą rolę, jaką będą pełnić we wdrażaniu Planu organizacje i podmioty to inicjowanie działań projektowych, realizacja projektów oraz wyrażanie opinii na temat podejmowanych i prowadzonych zadań inwestycyjnych. Istnieje także możliwość bezpośredniej realizacji zadań po spełnieniu warunków określonych w ustawie o zamówieniach publicznych. Współpraca z podmiotami i organizacjami we wdrażaniu Planu obejmować będzie zadania o zasięgu lokalnym i opierać się będzie na zasadach pomocniczości, suwerenności stron, partnerstwa, efektywności, uczciwej konkurencji oraz jakości. W gminie podjęte zostaną prace nad możliwością tworzenia spółek partnerskich publiczno – prywatnych do realizacji zadań własnych gminy. Obszar możliwy do współpracy to przede wszystkim tworzenie warunków i obsługa ruchu rekreacyjno – turystycznego na terenie miejscowości i gminy.

7.3.6. Uspołecznienie procesu planowania i realizacji

Społeczność lokalna sołectwa Pustyny na zaproszenie władz samorządowych uczestniczyła w pracach nad niniejszym planem (zespół roboczy). Jak wynika z doświadczeń innych jednostek samorządu zazwyczaj uczestnicy prac nad planami rozwoju stają się w swoich środowiskach rzecznikami proponowanych w tych planach rozwiązań.

O Planie Odnowy Miejscowości – Sołectwa Pustyny 2010-2015 przyjętym do realizacji przez Radę Sołecką i Radę Gminy, jak również o rozpoczynanych zadaniach, ich przebiegu i zakończeniu wszyscy mieszkańcy będą szczegółowo informowani. Informacje będą upowszechniane za pośrednictwem prasy regionalnej i lokalnej oraz zwyczajowo na tablicy ogłoszeń i stronie internetowej Urzędu Gminy oraz bezpośrednio przez władze gminy na różnego typu zebraniach. Uwagi od mieszkańców na temat prowadzonych prac zbierane będą w Urzędzie Gminy w Krościenku Wyżnym.

8. SPIS ILUSTRACJI

Mapa 1. Położenie sołectwa Pustyny na mapie Polski	3
Mapa 3. Usytuowanie sołectwa Pustyny w stosunku do ponadlokalnych ośrodków miejskich regionu ..	4
Mapa 4. Stopa bezrobocia w poszczególnych powiatach woj. podkarpackiego na koniec kwietnia 2010r.	9
Tabela 1. Liczba ludności w poszczególnych latach na dzień 31.12 każdego roku [osoby]	6
Tabela 2. Stopa bezrobocia na dzień 31.12.2004-2009 i 30.04.2010 w powiecie krośnieńskim na tle województwa i kraju [%]	8
Tabela 3. Struktura zarejestrowanych bezrobotnych w gminie Krościenko Wyżne	10
Tabela 4. Zestawienie gospodarstw wg wielkości w sołectwie Pustyny stan na dzień 31.12.2007 r. ...	14
Tabela 5. Liczba podmiotów gospodarczych w gminie Krościenko Wyżne w latach 2004 - 2009	15
Tabela 6. Inwentaryzacja zasobów	16
Wykres 1. Zmiany liczby ludności w gminie Krościenko Wyżne w latach 2005-2009	6
Wykres 2. Zmiany w liczbie mężczyzn i kobiet tworzących populację gminy Krościenko Wyżne	7
Wykres 3. Struktura mieszkańców gminy Krościenko Wyżne według ekonomicznych grup wieku (stan na koniec roku 2009)	8
Wykres 4. Stopa bezrobocia na dzień 31.12.2004-2009 i 30.04.2010 w powiecie krośnieńskim na tle województwa i kraju	9
Wykres 6. Liczba podmiotów gospodarczych w gminie Krościenko Wyżne w latach 2004 - 2009	15
Zdjęcie 1. Kościół parafialny w Pustynach	11

Z-ca Przewodniczącego Rady

mgr Kazimierz Zygarowicz