

**UCHWAŁA NR XL/ 301 /2014**  
**RADY GMINY KROŚCIENKO WYŻNE**

z dnia 26 września 2014 r.

**w sprawie uchwalenia Zmiany Miejscowego Planu Zagospodarowania Przestrzennego Gminy Krościenko Wyżne - etap II.**

Na podstawie art.18 ust.2 pkt.5 ustawy z dnia 8 marca 1990 r. o samorządzie gminnym (Dz. U. z 2013 r., poz. 594 z późn. zm.) oraz art. 20 ust. 1 i art. 27 ustawy z dnia 27 marca 2003 r. o planowaniu i zagospodarowaniu przestrzennym (Dz. U. z 2012 r., poz. 647 z późn. zm.), po stwierdzeniu, iż nie narusza się ustaleń Studium Uwarunkowań i Kierunków Zagospodarowania Przestrzennego Gminy Krościenko Wyżne, uchwalonym Uchwałą Nr XXI/149/2001 Rady Gminy Krościenko Wyżne z dnia 9 listopada 2001 r. z późn. zm. uchwała się co następuje:

**§ 1.** W uchwale Nr XIII/84/2004 Rady Gminy Krościenko Wyżne z dnia 31 marca 2004 r. w sprawie uchwalenia Miejscowego Planu Zagospodarowania Przestrzennego Gminy Krościenko Wyżne (Dz. Urz. Woj. Podk. Nr 67 poz. 749 z dnia 2 czerwca 2004 r.), zmienionej wyrokiem WSA w Rzeszowie Nr II SA/Rz674/11 z dnia 28 września 2011 r. (Dz. Urz. Woj. Podk. poz. 355 z dnia 15 lutego 2012 r.), zmienionej Uchwałą Nr XXXI/ 239 /2013 Rady Gminy Krościenko Wyżne z dnia 28 listopada 2013 r. (Dz. Urz. Woj. Podk. z dnia 3 stycznia 2014 r., poz. 28) i Uchwałą Nr XXXIII/ 262 /2014 Rady Gminy Krościenko Wyżne z dnia 21 lutego 2014 r. (Dz. Urz. Woj. Podk. z dnia 13 maja 2014 r., poz. 1515), wprowadza się następujące zmiany:

1) w § 2:

a) w ust. 1 pkt 3 po wyrazach: „KDW – droga wewnętrzna” wprowadza się przecinek i wyrazy: „KPJ – ciąg pieszo-jezdny”;

2) w § 3 dodaje po pkt 8 dodaje się pkt 9 w brzmieniu: „Na obszarze objętym zmianą planu – etap II, ilekroć jest mowa o rzemiośle – należy przez to rozumieć prowadzenie działalności produkcyjnej w niewielkiej skali i rozmiarze oraz ograniczającej się do usług prowadzonych przy własnych gospodarstwach domowych, jak również wytwarzanie przedmiotów użytkowych o wysokich walorach estetycznych wykonanych w warsztatach rzemieślniczych.”;

3) w § 6 w pkt 4 po wyrazie: „7UR/M” dodaje się wyrazy w brzmieniu: „oraz 2UR/M, 3UR/M, 8UR/M, 9UR/M, 10UR/M i 11UR/M”;

4) w § 8 dodaje się ust. 5 i ust. 6 w brzmieniu:

„5. Na obszarze objętym zmianą planu – etap II obowiązują bezwzględne ograniczenia wysokości obiektów budowlanych oraz naturalnych ze szczególnym uwzględnieniem obiektów trudno dostrzegalnych z powietrza, zgodnie z przepisami szczególnymi i odrębnymi. Powyższe ograniczenia wysokości obejmują również wszystkie urządzenia umieszczone na obiektach budowlanych, w tym także inwestycje celu publicznego z zakresu łączności publicznej.”;

„6. Na obszarze objętym zmianą planu – etap II ustala się dla budynków:

1) kąt nachylenia głównych połaci dachowych nie więcej niż 45,

2) możliwość stosowania dachów łukowych, krzywiznowych lub stropodachów.”;

5) w § 9 w ust.1 w pkt 5 kropkę zastępuje się przecinkiem i dodaje się pkt 6 w brzmieniu: „5) 6,0 m dla ciągów pieszo-jezdnych oznaczonych symbolem KPJ.”;

6) po § 22b dodaje się §22c w następującym brzmieniu:

„§ 22c. 1. Dla terenów oznaczonych na rysunku zmiany planu symbolami **21MN, 22MN, 25MN, 28MN, 29MN i 31MN** ustala się:

1) przeznaczenie podstawowe – zabudowa mieszkaniowa jednorodzinna,

2) przeznaczenie uzupełniające – usługi: w tym: handel, rzemiosło nie powodujące uciążliwości dla funkcji mieszkaniowej terenów, urządzenia i obiekty towarzyszące, pojazdy, miejsca postojowe.

2. Ustala się następujące zasady zabudowy i zagospodarowania terenów:

- 1) intensywność zabudowy – maksymalnie 0,8, minimalnie 0,2,
- 2) wielkość powierzchni zabudowy do powierzchni działki nie może przekroczyć 50%,
- 3) pojedyncze budynki mieszkaniowe, usługowe, handlowe i inne, nie mogą przekraczać maksymalnego wymiaru poziomego: 35,0m,
- 4) nieprzekraczalne linie zabudowy – 4,0m od zewnętrznej krawędzi jezdni drogi wewnętrznej lub ciągu – pieszo jezdni, nie wyznaczonych na rysunku zmiany planu,
- 5) dopuszcza się możliwość lokalizacji usług jako usług wbudowanych lub wolnostojących towarzyszących zabudowie mieszkaniowej,
- 6) dopuszcza się utrzymanie i rozbudowę lokalnych sieci infrastruktury technicznej oraz dróg dojazdowych wewnętrznych i parkingów przy obiektach usługowych,
- 7) maksymalny poziom hałasu jak dla terenów zabudowy mieszkaniowej jednorodzinnej,
- 8) w zakresie zaopatrzenia w ciepło: ustala się zasadę zaopatrzenia z indywidualnych i lokalnych źródeł na bazie rozwiązań pozwalających minimalizować „niską emisję” zanieczyszczeń do powietrza (np. poprzez preferowanie wysokosprawnych, zautomatyzowanych źródeł ciepła, w kotłowniach lokalnych oraz indywidualnych systemach grzewczych),
- 9) w zakresie zaopatrzenia w sieci teletechniczne ustala się obsługę abonentów za pośrednictwem indywidualnych przyłączy,
- 10) w zakresie gospodarki odpadami ustala się prowadzenie gospodarki odpadami komunalnymi zgodnie z zasadami przyjętymi na terenie gminy Krościenko Wyżne.”;

7) skreśla się § 25;

8) po § 25a dodaje się § 25b w następującym brzmieniu:

„§ 25b. 1. Dla terenów usług, rzemiosła i zabudowy mieszkaniowej oznaczonych na rysunkach zmiany planu symbolami **2UR/M, 3UR/M, 8UR/M, 9UR/M, 10UR/M i 11UR/M** ustala się:

- 1) przeznaczenie podstawowe – obiekty produkcyjne, usługowe i handlu oraz zabudowa mieszkaniowa,
- 2) przeznaczenie uzupełniające – urządzenia i obiekty towarzyszące, dojścia, dojazdy, miejsca postojowe.

2. Dla terenów wymienionych w ust.1 ustala się następujące zasady zabudowy i zagospodarowania obiektami produkcyjnymi, usługowymi i handlu:

- 1) intensywność zabudowy – maksymalnie 1,0, minimalnie 0,3,
- 2) wielkość powierzchni zabudowy w stosunku do powierzchni działki, działek lub terenu nie może przekroczyć 70%,
- 3) na terenach oznaczonych symbolami: **3UR/M** pojedyncze budynki produkcyjne, usługowe, handlowe i inne, nie mogą przekraczać maksymalnego wymiaru poziomego: 200,0m, na terenach **2UR/M, 8UR/M, 9UR/M, 10UR/M i 11UR/M** – 60,0 m,
- 4) nieprzekraczalne linie zabudowy – 4,0 m od zewnętrznej krawędzi jezdni drogi wewnętrznej lub ciągu – pieszo jezdni, nie wyznaczonych na rysunku zmiany planu,
- 5) utrzymanie istniejących i lokalizacja nowych obiektów produkcyjnych, usługowych i handlowych oraz zabudowy mieszkaniowej, zgodnie z zasadą, iż na jednej działce budowlanej (nieruchomości gruntowej lub działce gruntu) może być zlokalizowany tylko jeden rodzaj funkcji,
- 6) dopuszcza się wyłącznie lokalizację działalności produkcyjnej i usługowej, której oddziaływanie nie przekracza granic terenów UR/M, wyznaczonych w zmianie planu - etap II,
- 7) maksymalny poziom hałasu jak dla terenów zabudowy mieszkaniowo-usługowej,
- 8) dopuszcza się budowę sieci infrastruktury technicznej w liniach rozgraniczających dróg wewnętrznych.

3. Dla terenów wymienionych w ust.1 ustala się następujące zasady zabudowy i zagospodarowania obiektami mieszkaniowymi:

- 1) intensywność zabudowy – maksymalnie 0,8, minimalnie 0,2,
- 2) wielkość powierzchni zabudowy do powierzchni działki nie może przekroczyć 40%,
- 3) pojedyncze budynki mieszkaniowe nie mogą przekraczać maksymalnego wymiaru poziomego: 35,0m, pozostałe (gospodarcze, garażowe, inne pomocnicze) – 15,0 m,
- 4) nieprzekraczalne linie zabudowy – 4,0m od zewnętrznej krawędzi jezdni drogi wewnętrznej lub ciągu – pieszo jezdny, nie wyznaczonych na rysunku zmiany planu,
- 5) maksymalny poziom hałasu jak dla terenów zabudowy mieszkaniowo-usługowej,
- 6) dopuszcza się utrzymanie i rozbudowę lokalnych sieci infrastruktury technicznej oraz dróg dojazdowych wewnętrznych i parkingów.

4. Dla terenów oznaczonych na rysunku zmiany planu symbolami **2UR/M, 3UR/M, 8UR/M, 9UR/M, 10UR/M i 11UR/M** ustala się:

- 1) w zakresie zaopatrzenia w ciepło: ustala się zasadę zaopatrzenia z indywidualnych i lokalnych źródeł na bazie rozwiązań pozwalających minimalizować „niską emisję” zanieczyszczeń do powietrza (np. poprzez preferowanie wysokosprawnych, zautomatyzowanych źródeł ciepła w kotłowniach lokalnych oraz indywidualnych systemach grzewczych),
- 2) w zakresie zaopatrzenia w sieci teletechniczne ustala się obsługę abonentów za pośrednictwem indywidualnych przyłączy,
- 3) w zakresie gospodarki odpadami ustala się prowadzenie gospodarki odpadami komunalnymi zgodnie z zasadami przyjętymi na terenie gminy Krościenko Wyżne.”; 9) w § 42 po ust. 4 wprowadza się ust. 5 w brzmieniu:

„5. Dla obsługi komunikacyjnej terenów zabudowy mieszkaniowej jednorodzinnej i innych, ustala się tereny dróg wewnętrznych wydzielone liniami rozgraniczającymi i oznaczone symbolami: **4KDW, 5KDW, 6KDW** o szerokości w liniach rozgraniczających 6,0m oraz **1KDW1 i 2KDW1** o szerokości w liniach rozgraniczających 10,0m, jak również tereny ciągów pieszo-jezdnych oznaczone symbolami: **1KPJ, 2KPJ, 3KPJ, 4KPJ, 5KPJ, 6KPJ, 7KPJ i 8KPJ** o szerokości w liniach rozgraniczających 5,0m.”; 10) w § 43:

- a) w ust. 1 po wyrazach: „oznaczonych symbolem 23 MN” wprowadza się przecinek oraz wyrazy: „jak również za wyjątkiem terenów oznaczonych symbolami: 21MN, 22MN, 25MN, 28MN, 29MN, 31MN, 2UR/M, 3UR/M, 8UR/M, 9UR/M, 10UR/M i 11UR/M”;
- b) dodaje się ust. 4 w brzmieniu:

„4. Dla terenów objętych zmianą planu – etap II ustala się jednorazową opłatę z tytułu wzrostu wartości nieruchomości w wysokości 30%.”.

**§ 2.** Załącznikami do niniejszej uchwały są:

- 1) załączniki graficzne od nr 1 do nr 6 - rysunki zmiany planu – etap II w skali 1:2000, stanowiące integralną część uchwały;
- 2) załącznik nr 7 – stanowiący rozstrzygnięcie o sposobie rozpatrzenia uwag do projektu planu;
- 3) załącznik nr 8 – stanowiący rozstrzygnięcie o sposobie realizacji inwestycji z zakresu infrastruktury technicznej, które należą do zadań własnych gminy oraz zasadach ich finansowania.

**§ 3.** Wykonanie uchwały powierza się Wójtowi Gminy Krościenko Wyżne.

**§ 4.** Uchwała wchodzi w życie po upływie 14 dni od dnia ogłoszenia w Dzienniku Urzędowym Województwa Podkarpackiego.

Przewodniczący Rady Gminy  
Krościenko Wyżne

**mgr Antoni Dębiec**

GRANICA OBSZARU OBJĘTEGO ZMIANĄ PLANU



Poświadcza się zgodność niniejszej kopii z treścią materiału państwowego zasobu geodezyjnego i kartograficznego

Organ prowadzący państwowy zasob geodezyjny i kartograficzny STAROSTA KROŚCIENSKI

Nazwa materiału: 1949/5, 1949/6

Data wykonania kopii: 2014

Imię, nazwisko i podpis osoby reprezentującej organ: Artur Skórka

Stan: 2014

Inspektor w Wydziale Geodezji i Gospodarki Przestrzenno-Terytorialną

1929/6

1929/7








Sporządził/wydruk: Artur Skórka

## ZMIANA MIEJSCOWEGO PLANU ZAGOSPODAROWANIA PRZESTRZENNEGO GMINY KROŚCIENKO WYŻNE - ETAP II

SKALA 1: 2 000

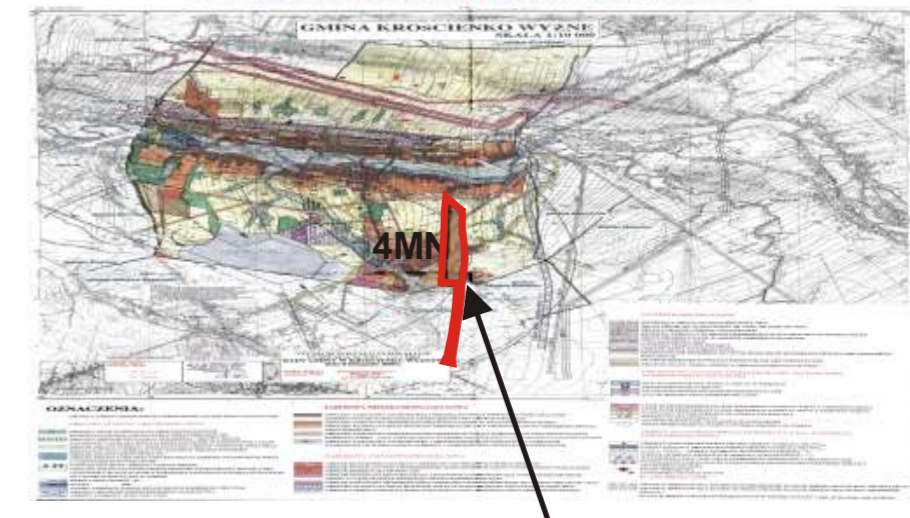
Załącznik graficzny Nr 2 do Uchwały Nr XL/301/2014 Rady Gminy Krościenko Wyżne z dnia 26 września 2014 r. opublikowany w Dz.Urz.Woj.Podkarpackiego z dnia ..... 2014 r., pozycja .....

### OZNACZENIA ZMIANY PLANU

-  GRANICA OBSZARU OBJĘTEGO ZMIANĄ PLANU
-  LINIA ROZGRANICZAJĄCA TERENY O RÓŻNYM PRZEZNACZENIU
-  NIEPRZEKRACZALNA LINIA ZABUDOWY
-  MN TEREN ZABUDOWY MIESZKANIOWEJ JEDNORODZINNEJ
-  KDW TEREN DROGI WEWNĘTRZNEJ

WYRYS ZE STUDIUM UWARUNKOWAŃ I KIERUNKÓW ZAGOSPODAROWANIA PRZESTRZENNEGO GMINY KROŚCIENKO WYŻNE  
SKALA 1:10 000

### STUDIUM UWARUNKOWAŃ I KIERUNKÓW ZAGOSPODAROWANIA PRZESTRZENNEGO POLITYKA PRZESTRZENNA KIERUNKI ZAGOSPODAROWANIA



GRANICA OBSZARU OBJĘTEGO ZMIANĄ PLANU

Skala liniowa



GRANICA OBSZARU OBJĘTEGO ZMIANĄ PLANU



KOPIA MAPY ZASADNICZEJ

GRANICA OBSZARU OBJĘTEGO ZMIANĄ PLANU



KOPIA MAPY ZASADNICZEJ

ZMIANA MIEJSCOWEGO PLANU



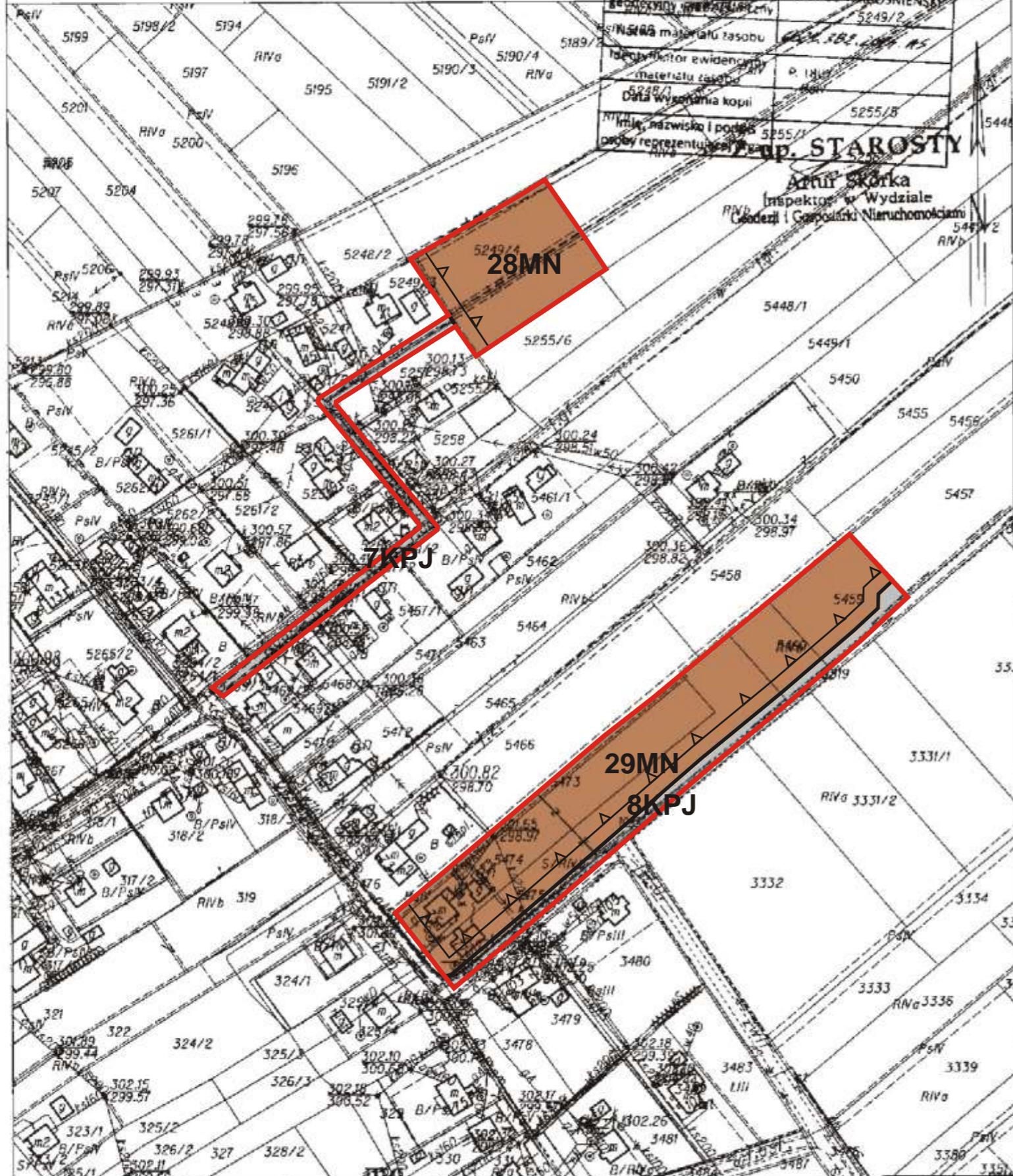
GRANICA OBSZARU OBJĘTEGO ZMIANĄ PLANU



Podpisuje się zgodność niniejszej kopii z treścią materiału państwowego zasobu geodezyjnego i kartograficznego

Organ prowadzący państwowy zasob geodezyjny i kartograficzny	STAROSTA KROŚCIENSKI
Sigla materiału zasobu	5249/2
Identyfikator ewidencyjny materiału zasobu	5248/2
Data wyrobienia kopii	5255/8
Imię, nazwisko i podpis osoby reprezentującej państwo	5255/1

**Starosta**  
Artur Skórka  
Inspektor w Wydziale Geodezji i Gospodarki Nieruchomościami








## ZMIANA MIEJSCOWEGO PLANU ZAGOSPODAROWANIA PRZESTRZENNEGO GMINY KROŚCIENKO WYŻNE - ETAP II

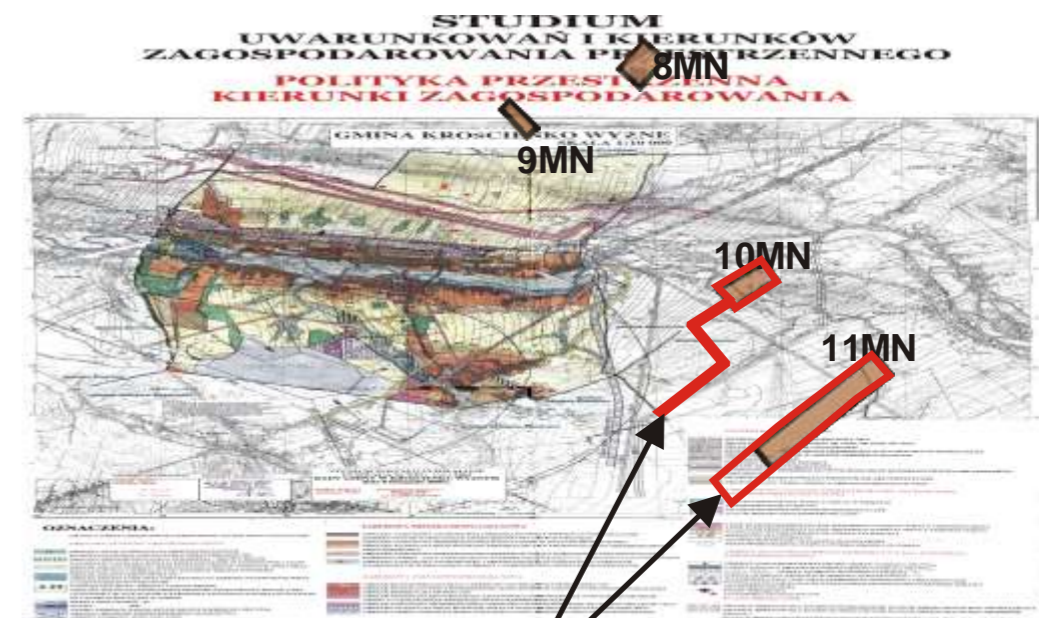
SKALA 1: 2 000

Załącznik graficzny Nr 6 do Uchwały Nr XL/301/2014 Rady Gminy Krościenko Wyżne z dnia 26 września 2014 r. opublikowany w Dz.Urz.Woj.Podkarpackiego z dnia ..... 2014 r., pozycja .....

### OZNACZENIA ZMIANY PLANU

-  GRANICA OBSZARU OBJĘTEGO ZMIANĄ PLANU
-  LINIA ROZGRANICZAJĄCA TERENY O RÓŻNYM PRZEZNACZENIU
-  NIEPRZEKRACZALNA LINIA ZABUDOWY
-  MN TEREN ZABUDOWY MIESZKANIOWEJ JEDNORODZINNEJ
-  KPJ TEREN CIĄGU PIESZO-JEZDNEGO

WYRYS ZE STUDIUM UWARUNKOWAŃ I KIERUNKÓW ZAGOSPODAROWANIA PRZESTRZENNEGO GMINY KROŚCIENKO WYŻNE  
SKALA 1:10 000



GRANICA OBSZARU OBJĘTEGO ZMIANĄ PLANU

Skala liniowa



Załącznik Nr 7 do uchwały Nr XL/ 301 /2014 Rady Gminy Krościenko Wyżne z dnia 26 września 2014 r.

**ROZSTRZYGNIĘCIE RADY GMINY KROŚCIENKO WYŻNE O  
SPOSOBIE ROZPATRZENIA UWAG DO PROJEKTU  
ZMIANY MIEJSCOWEGO PLANU ZAGOSPODAROWANIA PRZESTRZENNEGO  
GMINY KROŚCIENKO WYŻNE – etap II**

Na podstawie art. 20 ust. 1 ustawy z dnia 27 marca 2003 r. o planowaniu i zagospodarowaniu przestrzennym (Dz. U. z 2012 r. poz. 647 z późn. zm.)

Rada Gminy Krościenko Wyżne rozstrzyga

**§ 1**

o nie uwzględnieniu uwag wniesionych do projektu  
ZMIANA MIEJSCOWEGO PLANU ZAGOSPODAROWANIA  
PRZESTRZENNEGO GMINY KROŚCIENKO WYŻNE – etap II,  
które wpłynęły w trybie art. 17 pkt 11 ustawy z dnia 27 marca 2003 r. o planowaniu i  
zagospodarowaniu przestrzennym (Dz. U. z 2012 r. poz. 647 z późn. zm.)

**§ 2**

W projekcie  
ZMIANA MIEJSCOWEGO PLANU ZAGOSPODAROWANIA  
PRZESTRZENNEGO GMINY KROŚCIENKO WYŻNE – etap II  
nie uwzględniono:

uwagi, która wpłynęła w dniu 15 września 2014 r. Uwaga wpłynęła w ustawowo wyznaczonym terminie. Państwo: Beata i Piotr Bogusz zam. ... (właściciele działki o nr ewid. 3864 w sołectwie Pustyny, graniczącej z działką o nr ewid. 3865/1 stanowiącą własność firmy Walter) złożyli uwagę, w której: wnoszą o wyznaczenie pasa zieleni (w formie żywopłotów, choinek itp.) wzdłuż ogrodzenia firmy Walter a jednocześnie podtrzymanie decyzji Gminy zawartej w piśmie z dnia 2013-07-08 znak: WGOŚ.6721.1.2012. Zapis dotyczący realizacji nasadzeń nie może być zamieszczony w uchwale ponieważ takie ustalenie odnosi się do wykonania pewnej czynności, której ustalenie nie wynika z art. 15 ustawy o planowaniu i zagospodarowaniu przestrzennym i która nie jest możliwa do wyegzekwowania na podstawie planu miejscowego. Tak więc uwaga zostaje odrzucona. Stanowisko Gminy zawarte w piśmie z dnia 2013-07-08 znak: WGOŚ.6721.1.2012. zostało uwzględnione jak w rozstrzygnięciu ww. pisma w części dot. pkt. 1, 2 i 3, natomiast w części dot. pkt. 4 (realizacja pasa zieleni ) uwaga nie została uwzględniona ze względu na to, iż takie ustalenie odnosi się do wykonania pewnej czynności, której ustalenie nie wynika z art. 15 ustawy o planowaniu i zagospodarowaniu przestrzennym i która nie jest możliwa do wyegzekwowania na podstawie planu miejscowego.

**§ 3**

Integralną częścią załącznika jest wykaz uwag wniesionych do projektu: ZMIANA MIEJSCOWEGO PLANU ZAGOSPODAROWANIA PRZESTRZENNEGO GMINY

KROŚCIENKO WYŻNE – etap II, które wpłynęły w trybie art. 17 pkt 11 ustawy z dnia 27 marca 2003r. o planowaniu i zagospodarowaniu przestrzennym (Dz. U. z 2012 r. poz. 647 z późn. zm.)



1.	15-09-2014	PP. Beata i Piotr Bogusz zam. ...	Uwaga dotyczy wyznaczenia pasa zieleni (w formie żywopłotów, choinek itp.) wzdłuż ogrodzenia firmy Walter a jednocześnie podtrzymanie decyzji Gminy zawartej w piśmie z dnia 2013-07-08 znak: WGOŚ.6721.1.2012.	Działka o nr 3865/1 w sołectwie Pustyny.	3UR/M Teren usług, rzemiosła i zabudowy mieszkaniowej.	Zapis dotyczący realizacji nasadzeń nie może być zamieszczony w uchwale ponieważ takie ustalenie odnosi się do wykonania pewnej czynności, której ustalenie nie wynika z art. 15 ustawy o planowaniu i zagospodarowaniu przestrzennym i która nie jest możliwa do wyegzekwowania na podstawie planu miejscowego. Tak więc uwaga zostaje odrzucona. Stanowisko Gminy zawarte w piśmie z dnia 2013-07-08 znak: WGOŚ.6721.1.2012. zostało uwzględnione jak w rozstrzygnięciu ww. pisma w części dot. pkt. 1, 2 i 3, natomiast w części dot. pkt. 4 (realizacja pasa zieleni ) uwaga nie została uwzględniona ze względu na to, iż takie ustalenie odnosi się do wykonania pewnej czynności, której ustalenie nie wynika z art. 15 ustawy o planowaniu i zagospodarowaniu przestrzennym i która nie jest możliwa do wyegzekwowania na podstawie planu miejscowego.		podtrzymane stanowisko Wójta Gminy	
----	------------	-----------------------------------	---	--	--	--	--	------------------------------------	--

**ROZSTRZYGNIĘCIE RADY GMINY KROŚCIENKO WYŻNE O  
SPOSOBIE REALIZACJI INWESTYCJI Z ZAKRESU  
INFRASTRUKTURY TECHNICZNEJ, KTÓRE NALEŻĄ DO ZADAŃ  
WŁASNYCH GMINY ORAZ ZASADACH ICH FINANSOWANIA**

Na podstawie art. 20 ust. 1 ustawy z dnia 27 marca 2003 r. o planowaniu i zagospodarowaniu przestrzennym (Dz. U. z 2012 r. poz. 647 z późn. zm.)

Rada Gminy Krościenko Wyżne  
rozstrzyga

o sposobie realizacji zapisanych w planie inwestycji z zakresu infrastruktury technicznej, które należą do zadań własnych gminy, zgodnie z ustawą o samorządzie gminnym z dnia 8 marca 1990 r. (Dz. U. z 2013 r. poz. 594 późn. zm.)  
oraz zasadach ich finansowania, zgodnie z ustawą z dnia 27 sierpnia 2009 r. o finansach publicznych (Dz. U. 2013 r. poz. 885 z późn. zm.)

**§ 1**

W ramach realizacji zapisanych w planie inwestycji z zakresu infrastruktury technicznej, które należą do zadań własnych gminy przewiduje się nakłady:

- 1) w ramach zapewnienia pełnej dostępności komunikacyjnej, zgodnie ze zmianą planu konieczne będą wydatki z budżetu gminy na budowę, przebudowę i rozbudowę dróg wewnętrznych własności gminy oznaczonych symbolami: 4KDW, 5KDW i 6KDW – łącznie około 700 m długości. Z tytułu urządzenia około 700 m dróg asfaltowych (1m<sup>2</sup> drogi – koszt około 150 zł /dla drogi długości 700,0 m x 6,0 m szerokości = 4 200 m<sup>2</sup>/) koszt całkowity wyniesie około 630 000 zł.

Łączny szacunkowy koszt realizacji inwestycji w zakresie dostępności komunikacyjnej, na obszarze planu, prawdopodobnie osiągnie wartość około **630 000** złotych. W ramach pozostałego uzbrojenia terenu nie prognozuje się wydatków na doprowadzenie sieci wodociągowej i kanalizacyjnej do obszaru zmiany planu. Obszar gminy posiada bardzo dobre wyposażenie w infrastrukturę techniczną. Uzbrojenie poszczególnych działek budowlanych nastąpi ze środków własnych inwestorów.

## § 2

Wskazuje się odpowiedzialnego za wykonanie zadań z zakresu infrastruktury technicznej Wójta Gminy Krościenko Wyżne. Dopuszcza się zmianę sposobu finansowania wskazanych zadań inwestycyjnych z innych źródeł.