










[XML](#)

Opiniowanie i uzgadnianie projektu planu miejscowego dla części obrębu geodezyjnego Krościenko Wyzne, położonej w rejonie ul. Spacerowej

Opiniowanie i uzgadnianie projektu planu miejscowego dla części obrębu geodezyjnego Krościenko Wyzne, położonej w rejonie ul. Spacerowej

Załączniki:

Nazwa pliku	Typ pliku	Rozmiar
Projekt uchwały		805.24 KB
Załącznik do projektu uchwały - część graficzna		43.50 MB
Załącznik do projektu uchwały - dane przestrzenne		9.15 KB
Prognoza oddziaływania na środowisko		1.06 MB
Oświadczenie projektanta do Prognozy		213.72 KB
Załącznik do Prognozy		43.82 MB
Plik GeoTIFF		26.03 MB
Legenda		63.39 KB
Wykaz uzgodnień i opinii do projektu miejscowego planu zagospodarowania przestrzennego dla części obrębu geodezyjnego Krościenko Wyzne, położonej w rejonie ul. Spacerowej		361.53 KB

Podmiot publikujący	Urząd Gminy Krościenko Wyzne	
Wytworzył	Łukasz Lorens - Zastępca Wójta Gminy	2025-03-14
Publikujący	Bogdan Zięba - Administrator BIP	2025-03-14 20:19
Modyfikacja	Bogdan Zięba - Administrator BIP	2025-11-07 21:37