







































[XML](#)

Opiniowanie i uzgadnianie projektu planu miejscowego dla fragmentów obrębu geodezyjnego Krościenko Wyżne

Opiniowanie i uzgadnianie projektu planu miejscowego dla fragmentów obrębu geodezyjnego Krościenko Wyżne.

Załączniki:

Nazwa pliku	Typ pliku	Rozmiar
Projekt uchwały		833.96 KB
Załącznik do projektu uchwały - część graficzna - zał. 1		85.10 MB
Załącznik do projektu uchwały - część graficzna - zał. 2		101.01 MB
Załącznik do projektu uchwały - część graficzna - zał. 3		15.03 MB
Załącznik do projektu uchwały - część graficzna - zał. 4		29.24 MB
Załącznik do projektu uchwały - część graficzna - zał. 5		62.92 MB
Załącznik do projektu uchwały - część graficzna - zał. 6		9.14 MB
Załącznik do projektu uchwały - część graficzna - zał. 7		11.51 MB
Załącznik do projektu uchwały - dane przestrzenne		61.65 KB
Prognoza oddziaływania na środowisko		1.57 MB
Oświadczenie projektanta do Prognozy		213.72 KB
Załącznik do Prognozy - zał. 1		85.36 MB
Załącznik do Prognozy - zał. 2		101.27 MB
Załącznik do Prognozy - zał. 3		15.29 MB
Załącznik do Prognozy - zał. 4		29.49 MB
Załącznik do Prognozy - zał. 5		63.18 MB
Załącznik do Prognozy - zał. 6		9.40 MB
Załącznik do Prognozy - zał. 7		11.76 MB
Plik GeoTIFF - 1		7.34 MB
Plik GeoTIFF - 2		713.28 KB
Plik GeoTIFF - 3		964.01 KB
Plik GeoTIFF - 4		877.64 KB
Plik GeoTIFF - 5		1.33 MB
Plik GeoTIFF - 6		1.08 MB
Plik GeoTIFF - 7		2.71 MB
Plik GeoTIFF - 8		1.46 MB
Plik GeoTIFF - 9		2.10 MB
Plik GeoTIFF - 10		286.16 KB
Plik GeoTIFF - 11		2.69 MB
Plik GeoTIFF - 12		2.14 MB
Plik GeoTIFF - 13		4.38 MB
Plik GeoTIFF - 14		9.41 MB
Plik GeoTIFF - 15		3.16 MB
Plik GeoTIFF - 16		207.64 KB
Plik GeoTIFF - 17		1.15 MB
Plik GeoTIFF - 18		2.56 MB
Legenda		1,006.83 KB
Wykaz uzgodnień i opinii do projektu miejscowego planu zagospodarowania przestrzennego dla fragmentów obrębu geodezyjnego Krościenko Wyżne		364.54 KB

Miejscowe Plany Zagospodarowania Przestrzennego - procedowanie

Podmiot publikujący	Urząd Gminy Krościenko Wyżne	
Wytworzył	Łukasz Lorens - Zastępca Wójta Gminy	2025-03-14
Publikujący	Bogdan Zięba - Administrator BIP	2025-03-14 22:36
Modyfikacja	Bogdan Zięba - Administrator BIP	2025-11-07 21:14