

[XML](#)

[Obwieszczenie Wójta Gminy Krościenko Wyżne o rozpoczęciu ponownych konsultacji społecznych dotyczących projektu MPZP dla części obrębu geodezyjnego Krościenko Wyżne, położonej przy południowej granicy gminy wraz z uzasadnieniem i prognozą oddziaływania na środowisko](#)

Obwieszczenie

**Wójta Gminy Krościenko Wyżne
z dnia 12 stycznia 2026 r.**



o rozpoczęciu ponownych konsultacji społecznych dotyczących projektu Miejscowego Planu Zagospodarowania Przestrzennego dla części obrębu geodezyjnego Krościenko Wyżne, położonej przy południowej granicy gminy wraz z uzasadnieniem i prognozą oddziaływania na środowisko.

Załączniki:

[Obwieszczenie Wójta Gminy Krościenko Wyżne o rozpoczęciu ponownych konsultacji społecznych dotyczących projektu MPZP dla części obrębu geodezyjnego Krościenko Wyżne, położonej przy południowej granicy gminy wraz z uzasadnieniem i prognozą oddziaływania na środowisko](#)



222.68
KB

Podmiot publikujący	Urząd Gminy Krościenko Wyżne	
Wytworzył	Monika Zubik	2026-01-12
Publikujący	Bogdan Zięba - Administrator BIP	2026-01-12 08:47  
Modyfikacja	Bogdan Zięba - Administrator BIP	2026-01-12 08:52

[Rejestr zmian](#)





[XML](#)





[Ponowne konsultacje społeczne projektu MPZP dla części obrębu geodezyjnego Krościenko Wyżne, położonej przy południowej granicy gminy.](#)



Ponowne konsultacje społeczne

projektu MPZP dla części obrębu geodezyjnego Krościenko Wyżne, położonej przy południowej granicy gminy.

Załączniki:

Projekt uchwały	 732.33 KB
Załącznik do projektu uchwały - część graficzna	 7.74 MB
Prognoza oddziaływania na środowisko	 1.03 MB
Oświadczenie projektanta do Prognozy	 213.72 KB

Dane przestrzenne do projektu MPZP		10.24 KB
Protokół ze spotkania otwartego		434.69 KB
Protokół z dyżuru projektanta		432.31 KB
Protokół z konsultacji społecznych		251.48 KB
Raport podsumowujący ponowne konsultacje społeczne		447.43 KB

Podmiot publikujący	Urząd Gminy Krościenko Wyżne	
Wytworzył	Monika Zubik	2026-01-12
Publikujący	Bogdan Zięba - Administrator BIP	2026-01-12 08:26  
Modyfikacja	Bogdan Zięba - Administrator BIP	2026-02-20 18:34

[Rejestr zmian](#)

[XML](#)



[Uchwalenie planu miejscowego dla części obrębu geodezyjnego Krościenko Wyżne, położonej przy południowej granicy gminy.](#)

Uchwalenie planu miejscowego

dla części obrębu geodezyjnego Krościenko Wyżne, położonej przy południowej granicy gminy.

Załączniki:

Plik GeoTIFF		3.06 MB
Legenda		189.03 KB

Podmiot publikujący	Urząd Gminy Krościenko Wyżne	
Wytworzył	Monika Zubik	2025-10-31
Publikujący	Bogdan Zięba - Administrator BIP	2025-10-31 15:19  
Modyfikacja	Bogdan Zięba - Administrator BIP	2025-10-31 15:24

[Rejestr zmian](#)

[XML](#)

[Obwieszczenie Wójta Gminy Krościenko Wyżne z dnia 8 lipca 2025 r. o rozpoczęciu konsultacje społecznych w sprawie zmian w Miejscowym Planie Zagospodarowania Przestrzennego Gminy Krościenko Wyżne.](#)

Obwieszczenie

**Wójta Gminy Krościenko Wyżne
z dnia 8 lipca 2025 r.**

o rozpoczęciu konsultacji społecznych dotyczących projektu miejscowego planu zagospodarowania przestrzennego:

- dla części obrębu geodezyjnego Krościenko Wyżne położonej przy południowej granicy gminy,
- dla części obrębu geodezyjnego Krościenko Wyżne położonej w rejonie ul. Spacerowej,
- dla części obrębu geodezyjnego Krościenko Wyżne położonej w rejonie ul. Grunwaldzkiej,
- dla części obrębu geodezyjnego Krościenko Wyżne położonej w rejonie ul. Brzozowskiej,
- dla części obrębu geodezyjnego Krościenko Wyżne położonej w rejonie skrzyżowania ulic Brzozowskiej i Rzeszowskiej,
- dla fragmentów obrębu geodezyjnego Krościenko Wyżne,

wraz z uzasadnieniem i prognozą oddziaływania na środowisko.

Załączniki:

[Obwieszczenie Wójta Gminy Krościenko Wyżne z dnia 8 lipca 2025 r. o rozpoczęciu konsultacji społecznych w sprawie zmian w MPZP Gminy Krościenko Wyżne.](#)



338.73
KB

Podmiot publikujący	Urząd Gminy Krościenko Wyżne	
Wytworzył	Monika Zubik	2025-07-08
Publikujący	Bogdan Zięba - Administrator BIP	2025-07-08 23:20
Modyfikacja	Bogdan Zięba - Administrator BIP	2025-07-08 23:27

[Rejestr zmian](#)

[XML](#)















[Konsultacje społeczne - lipiec 2025 r. - Projekt MPZP dla fragmentów obrębu geodezyjnego Krościenko Wyżne.](#)

Konsultacje społeczne - lipiec 2025 r. - Projekt MPZP dla fragmentów obrębu geodezyjnego Krościenko Wyżne.



Załączniki:

Projekt uchwały		846.30 KB
Załącznik do projektu uchwały - część graficzna - zał. 1		11.32 MB
Załącznik do projektu uchwały - część graficzna - zał. 2		4.56 MB
Załącznik do projektu uchwały - część graficzna - zał. 3		7.72 MB
Załącznik do projektu uchwały - część graficzna - zał. 4		8.58 MB
Załącznik do projektu uchwały - część graficzna - zał. 5		23.14 MB
Załącznik do projektu uchwały - część graficzna - zał. 6		2.94 MB
Załącznik do projektu uchwały - część graficzna - zał. 7		5.38 MB
Prognoza oddziaływania na środowisko		1.57 MB
Oświadczenie projektanta do Prognozy		213.72 KB
Plik GeoTIFF - 1		7.08 MB
Plik GeoTIFF - 2		713.28 KB
Plik GeoTIFF - 3		908.36 KB
Plik GeoTIFF - 4		877.64 KB
Plik GeoTIFF - 5		1.30 MB

Miejscowe Plany Zagospodarowania Przestrzennego

Plik GeoTIFF - 6	 1,009.07 KB
Plik GeoTIFF - 7	 2.71 MB
Plik GeoTIFF - 8	 1.46 MB
Plik GeoTIFF - 9	 2.10 MB
Plik GeoTIFF - 10	 286.16 KB
Plik GeoTIFF - 11	 2.74 MB
Plik GeoTIFF - 12	 2.12 MB
Plik GeoTIFF - 13	 4.38 MB
Plik GeoTIFF - 14	 9.41 MB
Plik GeoTIFF - 15	 3.39 MB
Plik GeoTIFF - 16	 207.64 KB
Plik GeoTIFF - 17	 1.15 MB
Plik GeoTIFF - 18	 2.56 MB
Legenda	 1.75 MB
Dane przestrzenne do projektu MPZP	 61.56 KB

Podmiot publikujący Urząd Gminy Krościenko Wyżne

Wytworzył	Monika Zubik	2025-07-08
Publikujący	Bogdan Zięba - Administrator BIP	2025-07-08 14:06  
Modyfikacja	Bogdan Zięba - Administrator BIP	2025-07-08 18:58








[Rejestr zmian](#)



[XML](#)

[Konsultacje społeczne - lipiec 2025 r. - Projekt MPZP dla części obrębu geodezyjnego Krościenko Wyżne, położonej w rejonie skrzyżowania ulic Brzozowskiej i Rzeszowskiej.](#)

Konsultacje społeczne - lipiec 2025 r. - Projekt MPZP dla części obrębu geodezyjnego Krościenko Wyżne, położonej w rejonie skrzyżowania ulic Brzozowskiej i Rzeszowskiej.

Załączniki:

Projekt uchwały	 806.78 KB
Załącznik do projektu uchwały - część graficzna	 6.85 MB
Prognoza oddziaływania na środowisko	 1.05 MB
Oświadczenie projektanta do Prognozy	 213.72 KB
Plik GeoTIFF	 9.20 MB
Legenda	 44.04 KB
Dane przestrzenne do projektu MPZP	 9.45 KB

Podmiot publikujący	Urząd Gminy Krościenko Wyżne	
Wytworzył	Monika Zubik	2025-07-08
Publikujący	Bogdan Zięba - Administrator BIP	2025-07-08 14:04  
Modyfikacja	Bogdan Zięba - Administrator BIP	2025-07-08 18:53








[Rejestr zmian](#)



[XML](#)

[Konsultacje społeczne - lipiec 2025 r. - Projekt MPZP dla części obrębu geodezyjnego Krościenko Wyżne, położonej w rejonie ul. Brzozowskiej.](#)

Konsultacje społeczne - lipiec 2025 r. - Projekt MPZP dla części obrębu geodezyjnego Krościenko Wyżne, położonej w rejonie ul. Brzozowskiej.

Załączniki:

Projekt uchwały		804.13 KB
Załącznik do projektu uchwały - część graficzna		8.45 MB
Prognoza oddziaływania na środowisko		1.09 MB
Oświadczenie projektanta do Prognozy		213.72 KB
Plik GeoTIFF		18.55 MB
Legenda		26.61 KB
Dane przestrzenne do projektu MPZP		8.86 KB

Podmiot publikujący	Urząd Gminy Krościenko Wyżne	
Wytworzył	Monika Zubik	2025-07-08
Publikujący	Bogdan Zięba - Administrator BIP	2025-07-08 14:02  
Modyfikacja	Bogdan Zięba - Administrator BIP	2025-07-08 18:49


[Rejestr zmian](#)

[XML](#)






[Konsultacje społeczne - lipiec 2025 r. - Projekt MPZP dla części obrębu geodezyjnego Krościenko Wyżne, położonej w rejonie ul. Grunwaldzkiej.](#)

Konsultacje społeczne - lipiec 2025 r. - Projekt MPZP dla części obrębu geodezyjnego Krościenko Wyżne, położonej w rejonie ul. Grunwaldzkiej.



Załączniki:

Projekt uchwały		807.64 KB
Załącznik do projektu uchwały - część graficzna		11.16 MB

Miejscowe Plany Zagospodarowania Przestrzennego

Prognoza oddziaływania na środowisko		1.10 MB
Oświadczenie projektanta do Prognozy		213.72 KB
Plik GeoTIFF		21.08 MB
Legenda		59.86 KB
Dane przestrzenne do projektu MPZP		9.68 KB

Podmiot publikujący Urząd Gminy Krościenko Wyżne

Wytworzył	Monika Zubik	2025-07-08
Publikujący	Bogdan Zięba - Administrator BIP	2025-07-08 14:00  
Modyfikacja	Bogdan Zięba - Administrator BIP	2025-07-08 18:44








[Rejestr zmian](#)

[XML](#)



Konsultacje społeczne - lipiec 2025 r. - Projekt MPZP dla części obrębu geodezyjnego Krościenko Wyżne, położonej w rejonie ul. Spacerowej

Konsultacje społeczne - lipiec 2025 r. - Projekt MPZP dla części obrębu geodezyjnego Krościenko Wyżne, położonej w rejonie ul. Spacerowej

Załączniki:

Projekt uchwały		806.12 KB
Załącznik do projektu uchwały - część graficzna		9.22 MB
Prognoza oddziaływania na środowisko		1.06 MB
Oświadczenie projektanta do Prognozy		213.72 KB
Plik GeoTIFF		16.55 MB
Legenda		78.81 KB
Dane przestrzenne do projektu MPZP		9.49 KB

Podmiot publikujący Urząd Gminy Krościenko Wyżne

Wytworzył	Monika Zubik	2025-07-08
Publikujący	Bogdan Zięba - Administrator BIP	2025-07-08 13:59  
Modyfikacja	Bogdan Zięba - Administrator BIP	2025-07-08 18:42












[Rejestr zmian](#)

[XML](#)

Konsultacje społeczne - lipiec 2025 r. - Projekt MPZP dla części obrębu geodezyjnego Krościenko Wyżne, położonej przy południowej granicy gminy.



Konsultacje społeczne - lipiec 2025 r. - Projekt MPZP dla części obrębu geodezyjnego Krościenko Wyżne,

Załączniki:

Projekt uchwały	 811.91 KB
Załącznik do projektu uchwały - część graficzna	 9.15 MB
Prognoza oddziaływania na środowisko	 1.03 MB
Oświadczenie projektanta do Prognozy	 213.72 KB
Plik GeoTIFF	 6.13 MB
Legenda	 75.79 KB
Dane przestrzenne do projektu MPZP	 10.20 KB
Protokół z dyżuru projektanta dotyczącego projektu miejscowego planu zagospodarowania przestrzennego dla części obrębu geodezyjnego Krościenko Wyżne położonej przy południowej granicy gminy	 383.73 KB
Protokół ze spotkania otwartego dotyczącego projektu miejscowego planu zagospodarowania przestrzennego dla części obrębu geodezyjnego Krościenko Wyżne położonej przy południowej granicy gminy	 391.98 KB
Raport podsumowujący konsultacje społeczne dla projektu miejscowego planu zagospodarowania przestrzennego dla części obrębu geodezyjnego Krościenko Wyżne położonej przy południowej granicy gminy	 359.50 KB
Wykaz wniosków złożonych do miejscowego planu zagospodarowania przestrzennego dla części obrębu geodezyjnego Krościenko Wyżne położonej przy południowej granicy gminy	 540.12 KB

Podmiot publikujący Urząd Gminy Krościenko Wyżne

Wytworzył Monika Zubik 2025-07-08

Publikujący Bogdan Zięba - Administrator BIP 2025-07-08 13:55  

Modyfikacja Bogdan Zięba - Administrator BIP 2025-11-07 21:33








[Rejestr zmian](#)

[XML](#)
































[Opiniowanie i uzgadnianie projektu planu miejscowego dla fragmentów obrębu geodezyjnego Krościenko Wyżne](#)

Opiniowanie i uzgadnianie projektu planu miejscowego dla fragmentów obrębu geodezyjnego Krościenko Wyżne.



Załączniki:

Projekt uchwały	 833.96 KB
Załącznik do projektu uchwały - część graficzna - zał. 1	 85.10 MB
Załącznik do projektu uchwały - część graficzna - zał. 2	 101.01 MB
Załącznik do projektu uchwały - część graficzna - zał. 3	 15.03 MB
Załącznik do projektu uchwały - część graficzna - zał. 4	 29.24 MB
Załącznik do projektu uchwały - część graficzna - zał. 5	 62.92 MB
Załącznik do projektu uchwały - część graficzna - zał. 6	 9.14 MB

Miejscowe Plany Zagospodarowania Przestrzennego

Załącznik do projektu uchwały - część graficzna - zał. 7		11.51 MB
Załącznik do projektu uchwały - dane przestrzenne		61.65 KB
Prognoza oddziaływania na środowisko		1.57 MB
Oświadczenie projektanta do Prognozy		213.72 KB
Załącznik do Prognozy - zał. 1		85.36 MB
Załącznik do Prognozy - zał. 2		101.27 MB
Załącznik do Prognozy - zał. 3		15.29 MB
Załącznik do Prognozy - zał. 4		29.49 MB
Załącznik do Prognozy - zał. 5		63.18 MB
Załącznik do Prognozy - zał. 6		9.40 MB
Załącznik do Prognozy - zał. 7		11.76 MB
Plik GeoTIFF - 1		7.34 MB
Plik GeoTIFF - 2		713.28 KB
Plik GeoTIFF - 3		964.01 KB
Plik GeoTIFF - 4		877.64 KB
Plik GeoTIFF - 5		1.33 MB
Plik GeoTIFF - 6		1.08 MB
Plik GeoTIFF - 7		2.71 MB
Plik GeoTIFF - 8		1.46 MB
Plik GeoTIFF - 9		2.10 MB
Plik GeoTIFF - 10		286.16 KB
Plik GeoTIFF - 11		2.69 MB
Plik GeoTIFF - 12		2.14 MB
Plik GeoTIFF - 13		4.38 MB
Plik GeoTIFF - 14		9.41 MB
Plik GeoTIFF - 15		3.16 MB
Plik GeoTIFF - 16		207.64 KB
Plik GeoTIFF - 17		1.15 MB
Plik GeoTIFF - 18		2.56 MB
Legenda		1,006.83 KB
Wykaz uzgodnień i opinii do projektu miejscowego planu zagospodarowania przestrzennego dla fragmentów obrębu geodezyjnego Krościenko Wyżne		364.54 KB

Podmiot publikujący Urząd Gminy Krościenko Wyżne

Wytworzył	Łukasz Lorens - Zastępca Wójta Gminy	2025-03-14		
Publikujący	Bogdan Zięba - Administrator BIP	2025-03-14 22:36		
Modyfikacja	Bogdan Zięba - Administrator BIP	2025-11-07 21:14		










[Rejestr zmian](#)

[XML](#)



Opiniowanie i uzgadnianie projektu planu miejscowego dla części obrębu geodezyjnego Krościenko Wyżne, położonej w rejonie skrzyżowania ulic Brzozowskiej i Rzeszowskiej

Opiniowanie i uzgadnianie projektu planu miejscowego dla części obrębu geodezyjnego Krościenko Wyżne, położonej w rejonie skrzyżowania ulic Brzozowskiej i Rzeszowskiej

Załączniki:

Projekt uchwały		805.78 KB
Załącznik do projektu uchwały - część graficzna		14.89 MB
Załącznik do projektu uchwały - dane przestrzenne		9.02 KB
Prognoza oddziaływania na środowisko		1.05 MB
Oświadczenie projektanta do Prognozy		213.72 KB
Załącznik do Prognozy		15.11 MB
Plik GeoTIFF		9.20 MB
Legenda		44.04 KB
Wykaz uzgodnień i opinii do projektu miejscowego planu zagospodarowania przestrzennego dla części obrębu geodezyjnego Krościenko Wyżne, położonej w rejonie skrzyżowania ulic Brzozowskiej i Rzeszowskiej		362.20 KB

Podmiot publikujący Urząd Gminy Krościenko Wyżne

Wytworzył	Łukasz Lorens - Zastępca Wójta Gminy	2025-03-14	 
Publikujący	Bogdan Zięba - Administrator BIP	2025-03-14 22:18	
Modyfikacja	Bogdan Zięba - Administrator BIP	2025-11-07 21:18	

[Rejestr zmian](#)

[XML](#)

Opiniowanie i uzgadnianie projektu planu miejscowego dla części obrębu geodezyjnego Krościenko Wyżne, położonej w rejonie ul. Brzozowskiej

Opiniowanie i uzgadnianie projektu planu miejscowego dla części obrębu geodezyjnego Krościenko Wyżne, położonej w rejonie ul. Brzozowskiej

Załączniki:

Projekt uchwały		800.91 KB
Załącznik do projektu uchwały - część graficzna		20.26 MB
Załącznik do projektu uchwały - dane przestrzenne		8.36 KB
Prognoza oddziaływania na środowisko		1.09 MB

Oświadczenie projektanta do Prognozy		213.72 KB
Załącznik do Prognozy		20.45 MB
Plik GeoTIFF		18.55 MB
Legenda		26.61 KB
Wykaz uzgodnień i opinii do projektu miejscowego planu zagospodarowania przestrzennego dla części obrębu geodezyjnego Krościenko Wyzne, położonej w rejonie ul. Brzozowskiej		362.08 KB

Podmiot publikujący Urząd Gminy Krościenko Wyzne

Wytworzył	Łukasz Lorens - Zastępca Wójta Gminy	2025-03-14		
Publikujący	Bogdan Zięba - Administrator BIP	2025-03-14 21:22		
Modyfikacja	Bogdan Zięba - Administrator BIP	2025-11-07 21:31		

[Rejestr zmian](#)

[XML](#)

[Opiniowanie i uzgadnianie projektu planu miejscowego dla części obrębu geodezyjnego Krościenko Wyzne, położonej w rejonie ul. Grunwaldzkiej](#)

Opiniowanie i uzgadnianie projektu planu miejscowego dla części obrębu geodezyjnego Krościenko Wyzne,
położonej w rejonie ul. Grunwaldzkiej.

Załączniki:

Projekt uchwały		805.89 KB
Załącznik do projektu uchwały - część graficzna		23.48 MB
Załącznik do projektu uchwały - dane przestrzenne		9.11 KB
Prognoza oddziaływania na środowisko		1.10 MB
Oświadczenie projektanta do Prognozy		213.72 KB
Załącznik do Prognozy		23.71 MB
Plik GeoTIFF		31.30 MB
Legenda		52.54 KB
Wykaz uzgodnień i opinii do projektu miejscowego planu zagospodarowania przestrzennego dla części obrębu geodezyjnego Krościenko Wyzne, położonej w rejonie ul. Grunwaldzkiej		361.49 KB

Podmiot publikujący Urząd Gminy Krościenko Wyzne

Wytworzył	Łukasz Lorens - Zastępca Wójta Gminy	2025-03-14		
Publikujący	Bogdan Zięba - Administrator BIP	2025-03-14 20:30		
Modyfikacja	Bogdan Zięba - Administrator BIP	2025-11-07 21:34		










[Rejestr zmian](#)

[XML](#)



Opiniowanie i uzgadnianie projektu planu miejscowego dla części obrębu geodezyjnego Krościenko Wyzne, położonej w rejonie ul. Spacerowej

Opiniowanie i uzgadnianie projektu planu miejscowego dla części obrębu geodezyjnego Krościenko Wyzne, położonej w rejonie ul. Spacerowej

Załączniki:

Projekt uchwały		805.24 KB
Załącznik do projektu uchwały - część graficzna		43.50 MB
Załącznik do projektu uchwały - dane przestrzenne		9.15 KB
Prognoza oddziaływania na środowisko		1.06 MB
Oświadczenie projektanta do Prognozy		213.72 KB
Załącznik do Prognozy		43.82 MB
Plik GeoTIFF		26.03 MB
Legenda		63.39 KB
Wykaz uzgodnień i opinii do projektu miejscowego planu zagospodarowania przestrzennego dla części obrębu geodezyjnego Krościenko Wyzne, położonej w rejonie ul. Spacerowej		361.53 KB

Podmiot publikujący Urząd Gminy Krościenko Wyzne

Wytworzył	Łukasz Lorens - Zastępca Wójta Gminy	2025-03-14	 
Publikujący	Bogdan Zięba - Administrator BIP	2025-03-14 20:19	
Modyfikacja	Bogdan Zięba - Administrator BIP	2025-11-07 21:37	

[Rejestr zmian](#)

[XML](#)


Opiniowanie i uzgadnianie projektu planu miejscowego dla części obrębu geodezyjnego Krościenko Wyzne, położonej przy południowej granicy gminy

Opiniowanie i uzgadnianie projektu planu miejscowego dla części obrębu geodezyjnego Krościenko Wyzne, położonej przy południowej granicy gminy.

Załączniki:

Projekt uchwały		811.95 KB
Załącznik do projektu uchwały - część graficzna		60.53 MB
Załącznik do projektu uchwały - dane przestrzenne		9.98 KB
Prognoza oddziaływania na środowisko		1.03 MB


[Oświadczenie projektanta do Prognozy](#)

 213.72
KB


[Załącznik do Prognozy](#)

 60.91
MB


[Plik GeoTIFF](#)

 8.80 MB



[Legenda](#)

 41.86
KB

[Wykaz uzgodnień i opinii do projektu miejscowego planu zagospodarowania przestrzennego dla części obrębu geodezyjnego Krościenko Wyzne, położonej przy południowej granicy gminy](#)

 361.86
KB

Podmiot publikujący Urząd Gminy Krościenko Wyzne

Wytworzył	Łukasz Lorens - Zastępca Wójta Gminy	2025-03-14	 
Publikujący	Bogdan Zięba - Administrator BIP	2025-03-14 20:07	
Modyfikacja	Bogdan Zięba - Administrator BIP	2025-11-07 21:09	

[Rejestr zmian](#)




















[XML](#)

[Pliki GeoTIFF dla fragmentów obrębu geodezyjnego Krościenko Wyzne wraz z legendą](#)



Pliki GeoTIFF

dla fragmentów obrębu geodezyjnego Krościenko Wyzne wraz z legendą.

Załączniki:

Plik GeoTIFF - (405_1) dla fragmentu obrębu geodezyjnego Krościenko Wyzne	 7.34 MB
Plik GeoTIFF - (405_2) dla fragmentu obrębu geodezyjnego Krościenko Wyzne	 713.28 KB
Plik GeoTIFF - (405_3) dla fragmentu obrębu geodezyjnego Krościenko Wyzne	 964.01 KB
Plik GeoTIFF - (405_4) dla fragmentu obrębu geodezyjnego Krościenko Wyzne	 877.64 KB
Plik GeoTIFF - (405_5) dla fragmentu obrębu geodezyjnego Krościenko Wyzne	 1.33 MB
Plik GeoTIFF - (405_6) dla fragmentu obrębu geodezyjnego Krościenko Wyzne	 1.08 MB
Plik GeoTIFF - (405_7) dla fragmentu obrębu geodezyjnego Krościenko Wyzne	 2.71 MB
Plik GeoTIFF - (405_8) dla fragmentu obrębu geodezyjnego Krościenko Wyzne	 1.46 MB
Plik GeoTIFF - (405_9) dla fragmentu obrębu geodezyjnego Krościenko Wyzne	 2.10 MB
Plik GeoTIFF - (405_10) dla fragmentu obrębu geodezyjnego Krościenko Wyzne	 286.16 KB
Plik GeoTIFF - (405_11) dla fragmentu obrębu geodezyjnego Krościenko Wyzne	 2.69 MB
Plik GeoTIFF - (405_12) dla fragmentu obrębu geodezyjnego Krościenko Wyzne	 2.14 MB
Plik GeoTIFF - (405_13) dla fragmentu obrębu geodezyjnego Krościenko Wyzne	 4.38 MB
Plik GeoTIFF - (405_14) dla fragmentu obrębu geodezyjnego Krościenko Wyzne	 9.41 MB
Plik GeoTIFF - (405_15) dla fragmentu obrębu geodezyjnego Krościenko Wyzne	 3.16 MB
Plik GeoTIFF - (405_16) dla fragmentu obrębu geodezyjnego Krościenko Wyzne	 207.64 KB
Plik GeoTIFF - (405_17) dla fragmentu obrębu geodezyjnego Krościenko Wyzne	 1.15 MB
Plik GeoTIFF - (405_18) dla fragmentu obrębu geodezyjnego Krościenko Wyzne	 2.56 MB
Legenda - (405) dla fragmentów obrębu geodezyjnego Krościenko Wyzne	 1,006.83 KB

Podmiot publikujący Urząd Gminy Krościenko Wyżne

Wytworzył	Łukasz Lorens - Zastępca Wójta Gminy	2025-02-27	 
Publikujący	Bogdan Zięba - Administrator BIP	2025-02-27 12:26	
Modyfikacja	Bogdan Zięba - Administrator BIP	2025-02-27 13:38	

[Rejestr zmian](#)

[XML](#)

[Pliki GeoTIFF dla pięciu części obrębu geodezyjnego Krościenko Wyżne wraz z legendami](#)



Pliki GeoTIFF

dla pięciu części obrębu geodezyjnego Krościenko Wyżne wraz z legendami

Załączniki:

Plik GeoTIFF - (400) południowa granica gminy	 8.80 MB
Legenda - (400) południowa granica gminy	 41.86 KB
Plik GeoTIFF - (401) rejon ul. Spacerowej	 26.03 MB
Legenda - (401) rejon ul. Spacerowej	 63.39 KB
Plik GeoTIFF - (402) rejon ul. Grunwaldzkiej	 31.30 MB
Legenda - (402) rejon ul. Grunwaldzkiej	 52.54 KB
Plik GeoTIFF - (403) rejon ul. Brzozowskiej	 18.55 MB
Legenda - (403) rejon ul. Brzozowskiej	 26.61 KB
Plik GeoTIFF - (404) rejon skrzyżowania ulic Brzozowskiej i Rzeszowskiej	 9.20 MB
Legenda - (404) rejon skrzyżowania ulic Brzozowskiej i Rzeszowskiej	 44.04 KB

Podmiot publikujący Urząd Gminy Krościenko Wyżne

Wytworzył	Łukasz Lorens - Zastępca Wójta Gminy	2025-02-27	 
Publikujący	Bogdan Zięba - Administrator BIP	2025-02-27 10:18	
Modyfikacja	Bogdan Zięba - Administrator BIP	2025-02-27 13:03	

[Rejestr zmian](#)

[XML](#)

[Obwieszczenie Wójta Gminy Krościenko Wyżne z dnia 20 sierpnia 2024 r. w sprawie przystąpienia do sporządzenia miejscowego planu zagospodarowania przestrzennego dla sześciu części obrębu](#)


geodezyjnego Krościenko Wyżne

**Obwieszczenie
Wójta Gminy Krościenko Wyżne
z dnia 20 sierpnia 2024 r.**

w sprawie **przystąpienia do sporządzenia miejscowego planu zagospodarowania przestrzennego dla sześciu części obrębu geodezyjnego Krościenko Wyżne**



Załączniki:

[Obwieszczenie w sprawie przystąpienia do sporządzenia miejscowego planu zagospodarowania przestrzennego dla sześciu części obrębu geodezyjnego Krościenko Wyżne](#)

 311.20
KB

Podmiot publikujący Urząd Gminy Krościenko Wyżne

Wytworzył Monika Zubik 2024-08-20

Publikujący Bogdan Zięba - Administrator BIP 2024-08-20 11:58  

Modyfikacja Bogdan Zięba - Administrator BIP 2024-08-20 11:59


[Rejestr zmian](#)

[XML](#)


UCHWAŁY RADY GMINY KROŚCIENKO WYŻNE w sprawie przystąpienia do sporządzenia miejscowego planu zagospodarowania przestrzennego

Załączniki:


[UCHWAŁA NR LV/400/2024 RADY GMINY KROŚCIENKO WYŻNE z dnia 26 kwietnia 2024 r. w sprawie przystąpienia do sporządzenia miejscowego planu zagospodarowania przestrzennego dla części obrębu geodezyjnego Krościenko Wyżne, położonej przy południowej granicy gminy](#)

 273.46
KB


[Uchwala400-2024zal.pdf](#)

 1.90 MB


[UCHWAŁA NR LV/401/2024 RADY GMINY KROŚCIENKO WYŻNE z dnia 26 kwietnia 2024 r. w sprawie przystąpienia do sporządzenia miejscowego planu zagospodarowania przestrzennego dla części obrębu geodezyjnego Krościenko Wyżne, położonej w rejonie ul. Spacerowej](#)

 196.03
KB


[Uchwala401-2024zal.pdf](#)

 2.55 MB


[UCHWAŁA NR LV/402/2024 RADY GMINY KROŚCIENKO WYŻNE z dnia 26 kwietnia 2024 r. w sprawie przystąpienia do sporządzenia miejscowego planu zagospodarowania przestrzennego dla części obrębu geodezyjnego Krościenko Wyżne, położonej w rejonie ul. Grunwaldzkiej](#)

 195.47
KB


[Uchwala402-2024zal.pdf](#)

 1.70 MB


[UCHWAŁA NR LV/403/2024 RADY GMINY KROŚCIENKO WYŻNE z dnia 26 kwietnia 2024 r. w sprawie przystąpienia do sporządzenia miejscowego planu zagospodarowania przestrzennego dla części obrębu geodezyjnego Krościenko Wyżne, położonej w rejonie ul. Brzozowskiej](#)

 196.19
KB


[Uchwala403-2024zal.pdf](#)









 3.13 MB

[UCHWAŁA NR LV/404/2024 RADY GMINY KROŚCIENKO WYŻNE z dnia 26 kwietnia 2024 r. w sprawie przystąpienia do sporządzenia miejscowego planu zagospodarowania przestrzennego dla części obrębu geodezyjnego Krościenko Wyżne, położonej w rejonie skrzyżowania ulic Brzozowskiej i Rzeszowskiej](#)



 197.00
KB

[Uchwala404-2024zal.pdf](#)

 2.42 MB

UCHWAŁA NR LV/405/2024 RADY GMINY KROŚCIENKO WYŻNE z dnia 26 kwietnia 2024 r. w sprawie przystąpienia do sporządzenia miejscowego planu zagospodarowania przestrzennego dla fragmentów obrębu geodezyjnego Krościenko Wyżne		197.77 KB
Uchwala405-2024zal1.pdf		2.00 MB
Uchwala405-2024zal2.pdf		3.19 MB
Uchwala405-2024zal3.pdf		1.04 MB
Uchwala405-2024zal4.pdf		827.46 KB
Uchwala405-2024zal5.pdf		1.65 MB
Uchwala405-2024zal6.pdf		1.16 MB
Uchwala405-2024zal7.pdf		538.92 KB

Podmiot publikujący Urząd Gminy Krościenko Wyżne

Wytworzył	Mateusz Podkul - Sekretarz Gminy	2024-05-06	 
Publikujący	Bogdan Zięba - Administrator BIP	2024-05-06 09:27	
Modyfikacja	Bogdan Zięba - Administrator BIP	2024-05-14 09:39	


[Rejestr zmian](#)

[XML](#)





[Miejscowy Plan Zagospodarowania Przestrzennego Gminy Krościenko Wyżne](#)

[Miejscowy Plan Zagospodarowania Przestrzennego Gminy Krościenko Wyżne](#)



W celu przejścia do MPZP proszę kliknąć powyższy link.

Na nowej stronie proszę rozwinąć z menu górnego Drzewko warstw , zaznaczyć Zagospodarowanie przestrzenne, a następnie Plany miejscowe.

Załączniki:

Miejscowy Plan Zagospodarowania Przestrzennego Gminy Krościenko Wyżne		447.84 KB
Zmiana MPZP część I		2.37 MB
Zmiana MPZP część III		517.14 KB
Zmiana MPZP część II		5.06 MB

Podmiot publikujący Urząd Gminy Krościenko Wyżne

Wytworzył	Mariusz Lorens	2014-07-07	 
Publikujący	Bogdan Zięba - Administrator BIP	2014-07-07 08:05	

[Rejestr zmian](#)