





















[XML](#)

[UCHWAŁY RADY GMINY KROŚCIENKO WYŻNE w sprawie przystąpienia do sporządzenia miejscowego planu zagospodarowania przestrzennego](#)

Załączniki:

UCHWAŁA NR LV/400/2024 RADY GMINY KROŚCIENKO WYŻNE z dnia 26 kwietnia 2024 r. w sprawie przystąpienia do sporządzenia miejscowego planu zagospodarowania przestrzennego dla części obrębu geodezyjnego Krościenko Wyżne, położonej przy południowej granicy gminy	 273.46 KB
Uchwala400-2024zal.pdf	 1.90 MB
UCHWAŁA NR LV/401/2024 RADY GMINY KROŚCIENKO WYŻNE z dnia 26 kwietnia 2024 r. w sprawie przystąpienia do sporządzenia miejscowego planu zagospodarowania przestrzennego dla części obrębu geodezyjnego Krościenko Wyżne, położonej w rejonie ul. Spacerowej	 196.03 KB
Uchwala401-2024zal.pdf	 2.55 MB
UCHWAŁA NR LV/402/2024 RADY GMINY KROŚCIENKO WYŻNE z dnia 26 kwietnia 2024 r. w sprawie przystąpienia do sporządzenia miejscowego planu zagospodarowania przestrzennego dla części obrębu geodezyjnego Krościenko Wyżne, położonej w rejonie ul. Grunwaldzkiej	 195.47 KB
Uchwala402-2024zal.pdf	 1.70 MB
UCHWAŁA NR LV/403/2024 RADY GMINY KROŚCIENKO WYŻNE z dnia 26 kwietnia 2024 r. w sprawie przystąpienia do sporządzenia miejscowego planu zagospodarowania przestrzennego dla części obrębu geodezyjnego Krościenko Wyżne, położonej w rejonie ul. Brzozowskiej	 196.19 KB
Uchwala403-2024zal.pdf	 3.13 MB
UCHWAŁA NR LV/404/2024 RADY GMINY KROŚCIENKO WYŻNE z dnia 26 kwietnia 2024 r. w sprawie przystąpienia do sporządzenia miejscowego planu zagospodarowania przestrzennego dla części obrębu geodezyjnego Krościenko Wyżne, położonej w rejonie skrzyżowania ulic Brzozowskiej i Rzeszowskiej	 197.00 KB
Uchwala404-2024zal.pdf	 2.42 MB
UCHWAŁA NR LV/405/2024 RADY GMINY KROŚCIENKO WYŻNE z dnia 26 kwietnia 2024 r. w sprawie przystąpienia do sporządzenia miejscowego planu zagospodarowania przestrzennego dla fragmentów obrębu geodezyjnego Krościenko Wyżne	 197.77 KB
Uchwala405-2024zal1.pdf	 2.00 MB
Uchwala405-2024zal2.pdf	 3.19 MB
Uchwala405-2024zal3.pdf	 1.04 MB
Uchwala405-2024zal4.pdf	 827.46 KB
Uchwala405-2024zal5.pdf	 1.65 MB
Uchwala405-2024zal6.pdf	 1.16 MB
Uchwala405-2024zal7.pdf	 538.92 KB

Podmiot publikujący Urząd Gminy Krościenko Wyżne

Wytworzył	Mateusz Podkul - Sekretarz Gminy	2024-05-06	 
Publikujący	Bogdan Zięba - Administrator BIP	2024-05-06 09:27	
Modyfikacja	Bogdan Zięba - Administrator BIP	2024-05-14 09:39	

[Rejestr zmian](#)

[XML](#)

[UCHWAŁA NR LI/344/2023 Rady Gminy Krościenko](#)

Wyżne z dnia 30 listopada 2023 r. w sprawie uchwalenia zmiany Studium Uwarunkowań i Kierunków Zagospodarowania Przestrzennego Gminy Krościenko Wyżne.

UCHWAŁA NR LI/344/2023 Rady Gminy Krościenko Wyżne z dnia 30 listopada 2023 r.

w sprawie uchwalenia zmiany Studium Uwarunkowań i Kierunków Zagospodarowania Przestrzennego Gminy Krościenko Wyżne.

Załączniki:

Uchwala344-2023.pdf		272.46 KB
Uchwala344-2023zal1.pdf		5.25 MB
Uchwala344-2023zal2.pdf		14.98 MB
Uchwala344-2023zal3.pdf		15.89 MB
Uchwala344-2023zal4.pdf		510.89 KB

Podmiot publikujący Urząd Gminy Krościenko Wyżne

Wytworzył	Łukasz Lorens - Zastępca Wójta Gminy	2023-12-08		
Publikujący	Bogdan Zięba - Administrator BIP	2023-12-08 15:42		
Modyfikacja	Bogdan Zięba - Administrator BIP	2023-12-08 15:52		

[Rejestr zmian](#)

[XML](#)

Uwarunkowania i Kierunki Zagospodarowania Przestrzennego Gminy Krościenko Wyżne - mapy

Załączniki:

Uwarunkowania Zagospodarowania Przestrzennego Gminy Krościenko Wyżne - mapa		9.49 MB
Uwarunkowania Zagospodarowania Przestrzennego Gminy Krościenko Wyżne - legenda		975.46 KB
Kierunki Zagospodarowania Przestrzennego Gminy Krościenko Wyżne - mapa		9.65 MB
Kierunki Zagospodarowania Przestrzennego Gminy Krościenko Wyżne - legenda		1,009.62 KB

Podmiot publikujący Urząd Gminy Krościenko Wyżne



Wytworzył	Łukasz Lorens - Zastępca Wójta Gminy	2023-11-27		
Publikujący	Bogdan Zięba - Administrator BIP	2023-11-27 14:02		
Modyfikacja	Bogdan Zięba - Administrator BIP	2023-11-27 14:10		

[Rejestr zmian](#)



[XML](#)

Projekt "Zmiany Studium Uwarunkowań i Kierunków Zagospodarowania Przestrzennego Gminy Krościenko Wyżne"

Załączniki:

Projekt "Zmiany Studium Uwarunkowań i Kierunków Zagospodarowania Przestrzennego Gminy Krościenko Wyżne"	 4.58 MB
Prognoza oddziaływania na środowisko	 1.03 MB
Uwarunkowania Zagospodarowania Przestrzennego Gminy Krościenko Wyżne	 14.93 MB
Kierunki Zagospodarowania Przestrzennego Gminy Krościenko Wyżne	 15.85 MB
Opracowanie ekofizjograficzne podstawowe	 853.68 KB
Zbiór danych przestrzennych	 33.93 KB

Podmiot publikujący Urząd Gminy Krościenko Wyżne

Wytworzył	Łukasz Lorens - Zastępca Wójta Gminy	2023-10-08	 
Publikujący	Bogdan Zięba - Administrator BIP	2023-10-08 23:14	
Modyfikacja	Bogdan Zięba - Administrator BIP	2023-10-08 23:31	


[Rejestr zmian XML](#)



Obwieszczenie Wójta Gminy Krościenko Wyżne z dnia 29 września 2023 r. o ponownym wyłożeniu do publicznego wglądu projektu "Zmiany Studium Uwarunkowań i Kierunków Zagospodarowania Przestrzennego Gminy Krościenko Wyżne" wraz z prognozą oddziaływania na środowisko.

**Obwieszczenie
Wójta Gminy Krościenko Wyżne
z dnia 29 września 2023 r.**

o ponownym wyłożeniu do publicznego wglądu projektu "Zmiany Studium Uwarunkowań i Kierunków Zagospodarowania Przestrzennego Gminy Krościenko Wyżne" wraz z prognozą oddziaływania na środowisko.

Załączniki:

Obwieszczenie Wójta Gminy Krościenko Wyżne z dnia 29 września 2023 r.	 886.55 KB
---	---

Podmiot publikujący	Urząd Gminy Krościenko Wyżne	
Wytworzył	Patrycja Rymar	2023-09-29
Publikujący	Bogdan Zięba - Administrator BIP	2023-09-29 16:56  
Modyfikacja	Bogdan Zięba - Administrator BIP	2023-09-29 16:58

[Rejestr zmian](#)

[XML](#)



[UCHWAŁA NR XLV/305/2023 Rady Gminy Krościenko Wyżne z dnia 31 marca 2023 r. w sprawie uchwalenia zmiany Studium Uwarunkowań i Kierunków Zagospodarowania Przestrzennego Gminy Krościenko Wyżne.](#)

UCHWAŁA NR XLV/305/2023 Rady Gminy Krościenko Wyżne z dnia 31 marca 2023 r.

w sprawie uchwalenia zmiany Studium Uwarunkowań i Kierunków Zagospodarowania Przestrzennego Gminy Krościenko Wyżne.

Załączniki:

Uchwala305-2023.pdf		277.17 KB
Uchwala305-2023zal1.pdf		4.60 MB
Uchwala305-2023zal2.pdf		14.98 MB
Uchwala305-2023zal3.pdf		15.91 MB
Uchwala305-2023zal4.pdf		471.32 KB
Uchwala305-2023zal5.pdf		1.18 MB
Uchwala305-2023prognoza.pdf		1.03 MB
Uchwala305-2023opracowanie-ekofizjograficzne.pdf		853.68 KB

Podmiot publikujący	Urząd Gminy Krościenko Wyżne	
Wytworzył	Aleksandra Lorens	2023-04-27
Publikujący	Bogdan Zięba - Administrator BIP	2023-04-27 14:50  
Modyfikacja	Bogdan Zięba - Administrator BIP	2023-04-27 14:57

[Rejestr zmian](#)



[XML](#)

[Uwarunkowania i Kierunki Zagospodarowania Przestrzennego Gminy Krościenko Wyżne - mapy](#)

Załączniki:

Uwarunkowania Zagospodarowania Przestrzennego Gminy Krościenko Wyżne - mapa		114.57 MB
Uwarunkowania Zagospodarowania Przestrzennego Gminy Krościenko Wyżne - legenda		82.10 MB
Kierunki Zagospodarowania Przestrzennego Gminy Krościenko Wyżne - mapa		114.57 MB
Kierunki Zagospodarowania Przestrzennego Gminy Krościenko Wyżne - legenda		82.10 MB

Podmiot publikujący Urząd Gminy Krościenko Wyżne




Wytworzył	Łukasz Lorens - Zastępca Wójta Gminy	2023-03-21	 
Publikujący	Bogdan Zięba - Administrator BIP	2023-03-21 14:52	
Modyfikacja	Bogdan Zięba - Administrator BIP	2023-03-21 14:59	

[Rejestr zmian](#)



[XML](#)

[Projekt "Zmiany Studium Uwarunkowań i Kierunków Zagospodarowania Przestrzennego Gminy Krościenko Wyżne"](#)

Załączniki:

Projekt "Zmiany Studium Uwarunkowań i Kierunków Zagospodarowania Przestrzennego Gminy Krościenko Wyżne"		4.60 MB
Prognoza oddziaływania na środowisko		1.03 MB
Uwarunkowania Zagospodarowania Przestrzennego Gminy Krościenko Wyżne		14.93 MB
Kierunki Zagospodarowania Przestrzennego Gminy Krościenko Wyżne		15.86 MB
Opracowanie ekofizjograficzne podstawowe		853.87 KB
Zbiór danych przestrzennych		33.93 KB

Podmiot publikujący Urząd Gminy Krościenko Wyżne

Wytworzył	Łukasz Lorens - Zastępca Wójta Gminy	2023-01-29	 
Publikujący	Bogdan Zięba - Administrator BIP	2023-01-29 20:10	
Modyfikacja	Bogdan Zięba - Administrator BIP	2023-01-29 20:17	

[Rejestr zmian](#)

[XML](#)

[Obwieszczenie Wójta Gminy Krościenko Wyżne z dnia 18 stycznia 2023 r. o ponownym wyłożeniu do publicznego wglądu projektu "Zmiany Studium Uwarunkowań i Kierunków Zagospodarowania](#)

Przestrzennego Gminy Krościenko Wyżne" wraz z prognozą oddziaływania na środowisko.



**Obwieszczenie
Wójta Gminy Krościenko Wyżne
z dnia 18 stycznia 2023 r.**

o ponownym wyłożeniu do publicznego wglądu projektu "Zmiany Studium Uwarunkowań i Kierunków Zagospodarowania Przestrzennego Gminy Krościenko Wyżne" wraz z prognozą oddziaływania na środowisko.

Załączniki:

[Obwieszczenie Wójta Gminy Krościenko Wyżne z dnia 18 stycznia 2023 r.](#)  891.02 KB

Podmiot publikujący Urząd Gminy Krościenko Wyżne

Wytworzył	Łukasz Lorens - Zastępca Wójta Gminy	2023-01-20	 
Publikujący	Bogdan Zięba - Administrator BIP	2023-01-20 09:35	
Modyfikacja	Bogdan Zięba - Administrator BIP	2023-01-20 09:38	



[Rejestr zmian XML](#)

UCHWAŁA NR XXXVIII/ 257 /2022 Rady Gminy Krościenko Wyżne z dnia 23 września 2022 r. w sprawie uchwalenia Studium Uwarunkowań i Kierunków Zagospodarowania Przestrzennego Gminy Krościenko Wyżne

Wojewoda Podkarpacki rozstrzygnięciem nadzorczym znak: P.II.4131.2.244.2022 z dnia 28.10.2022 r. stwierdził nieważność uchwały NR XXXVIII/257/2022 Rady Gminy Krościenko Wyżne z dnia 23 września 2022 r. w sprawie uchwalenia Studium Uwarunkowań i Kierunków Zagospodarowania Przestrzennego Gminy Krościenko Wyżne.

Załączniki:

Uchwala257-2022.pdf	 276.18 KB
Uchwala257-2022prognoza.pdf	 1.03 MB
Uchwala257-2022zal1.pdf	 2.73 MB
Uchwala257-2022zal2.pdf	 15.20 MB
Uchwala257-2022zal3.pdf	 16.03 MB
Uchwala257-2022zal4.pdf	 451.30 KB
Uchwala257-2022zal5.pdf	 7.66 MB

Podmiot publikujący	Urząd Gminy Krościenko Wyżne	
Wytworzył	Aleksandra Lorens	2022-10-10
Publikujący	Bogdan Zięba - Administrator BIP	2022-10-10 14:03  
Modyfikacja	Bogdan Zięba - Administrator BIP	2022-12-05 09:23



[Rejestr zmian](#)

[XML](#)

[Uwarunkowania i Kierunki Zagospodarowania Przestrzennego Gminy Krościenko Wyżne - mapy](#)

Załączniki:

Uwarunkowania Zagospodarowania Przestrzennego Gminy Krościenko Wyżne - mapa		114.57 MB
Uwarunkowania Zagospodarowania Przestrzennego Gminy Krościenko Wyżne - legenda		82.10 MB
Kierunki Zagospodarowania Przestrzennego Gminy Krościenko Wyżne - mapa		114.57 MB
Kierunki Zagospodarowania Przestrzennego Gminy Krościenko Wyżne - legenda		82.10 MB

Podmiot publikujący	Urząd Gminy Krościenko Wyżne	
Wytworzył	Łukasz Lorens - Zastępca Wójta Gminy	2022-09-14  
Publikujący	Bogdan Zięba - Administrator BIP	2022-09-14 14:30
Modyfikacja	Bogdan Zięba - Administrator BIP	2022-09-14 14:44



[Rejestr zmian](#)

[XML](#)

[Projekt "Studium Uwarunkowań i Kierunków Zagospodarowania Przestrzennego Gminy Krościenko Wyżne" wraz z prognozą oddziaływania na środowisko](#)

Załączniki:

Projekt "Studium Uwarunkowań i Kierunków Zagospodarowania Przestrzennego Gminy Krościenko Wyżne" wraz z prognozą oddziaływania na środowisko.		32.55 MB
---	---	----------

Podmiot publikujący	Urząd Gminy Krościenko Wyżne	
Wytworzył	Stanisław Bielecki	2022-05-25
Publikujący	Bogdan Zięba - Administrator BIP	2022-05-25 13:22  
Modyfikacja	Bogdan Zięba - Administrator BIP	2022-05-25 13:25

[Rejestr zmian](#)

[XML](#)



[Obwieszczenie Wójta Gminy Krościenko Wyżne z dnia 18 maja 2022 r. o wyłożeniu do publicznego wglądu projektu "Studium uwarunkowań i kierunków zagospodarowania przestrzennego Gminy Krościenko Wyżne" wraz z prognozą oddziaływania na środowisko.](#)

**Obwieszczenie
Wójta Gminy Krościenko Wyżne
z dnia 18 maja 2022 r.**

o wyłożeniu do publicznego wglądu projektu "**Studium uwarunkowań i kierunków zagospodarowania przestrzennego Gminy Krościenko Wyżne**" wraz z prognozą oddziaływania na środowisko.

Załączniki:

[Obwieszczenie Wójta Gminy Krościenko Wyżne z dnia 18 maja 2022 r.](#)  890.90 KB


Podmiot publikujący	Urząd Gminy Krościenko Wyżne	
Wytworzył	Stanisław Bielecki	2022-05-18
Publikujący	Bogdan Zięba - Administrator BIP	2022-05-18 11:44  
Modyfikacja	Bogdan Zięba - Administrator BIP	2022-05-18 11:48

[Rejestr zmian XML](#)

[Studium uwarunkowań i kierunków zagospodarowania przestrzennego Gminy Krościenko Wyżne](#)

[Studium uwarunkowań i kierunków zagospodarowania przestrzennego Gminy Krościenko Wyżne](#)

W celu przejścia do Studium proszę kliknąć powyższy link.

Na nowej stronie proszę rozwinąć z menu górnego Drzewko warstw , zaznaczyć Zagospodarowanie przestrzenne, a następnie Studium.

Załączniki:

[Studium uwarunkowań i kierunków zagospodarowania przestrzennego Gminy Krościenko Wyżne](#)  343.69 KB

Podmiot publikujący Urząd Gminy Krościenko Wyżne

Wytworzył Mariusz Lorens

2014-07-04



Publikujący

Bogdan Zięba - Administrator BIP 2014-07-04 08:51


[Rejestr zmian](#)

[XML](#)





[Miejscowy Plan Zagospodarowania Przestrzennego Gminy Krościenko Wyżne](#)

[Miejscowy Plan Zagospodarowania Przestrzennego Gminy Krościenko Wyżne](#)

W celu przejścia do MPZP proszę kliknąć powyższy link.

Na nowej stronie proszę rozwinąć z menu górnego Drzewko warstw , zaznaczyć Zagospodarowanie przestrzenne, a następnie Plany miejscowe.

Załączniki:

Miejscowy Plan Zagospodarowania Przestrzennego Gminy Krościenko Wyżne		447.84 KB
Zmiana MPZP część I		2.37 MB
Zmiana MPZP część III		517.14 KB
Zmiana MPZP część II		5.06 MB

Podmiot publikujący Urząd Gminy Krościenko Wyżne

Wytworzył Mariusz Lorens

2014-07-07



Publikujący

Bogdan Zięba - Administrator BIP 2014-07-07 08:05

[Rejestr zmian](#)